

СОБРАНИЕ ПРЕДСТАВИТЕЛЕЙ СЕЛЬСКОГО ПОСЕЛЕНИЯ АБАШЕВО МУНИЦИПАЛЬНОГО РАЙОНА ХВОРОСТЯНСКИЙ САМАРСКОЙ ОБЛАСТИ ПЯТОГО СОЗЫВА

РЕШЕНИЕ от 17 декабря 2025 года № 24

О ВНЕСЕНИИ ИЗМЕНЕНИЙ В ПРАВИЛА БЛАГОУСТРОЙСТВА ТЕРРИТОРИИ СЕЛЬСКОГО ПОСЕЛЕНИЯ АБАШЕВО МУНИЦИПАЛЬНОГО РАЙОНА ХВОРОСТЯНСКИЙ САМАРСКОЙ ОБЛАСТИ

Рассмотрев протест куйбышевской транспортной прокуратуры от 22.04.2025 № 23/1-2-2025, в целях приведения Правил благоустройства территории сельского поселения Абашево муниципального района Хворостянский Самарской области в соответствие с Градостроительным кодексом Российской Федерации, Федеральным законом от 6 октября 2003 года № 131-ФЗ «Об общих принципах организации местного самоуправления в Российской Федерации», Законом Самарской области от 13 июня 2018 года № 48-ГД «О порядке определения границ прилегающих территорий для целей благоустройства в Самарской области», руководствуясь Уставом сельского поселения Абашево муниципального района Хворостянский Самарской области, Собрание представителей сельского поселения Абашево муниципального района Хворостянский Самарской области решило:

1. В решении Собрания представителей сельского поселения Абашево муниципального района Хворостянский Самарской области четвертого созыва № 101 от 20.09.2023 г. внести следующие изменения: в главе 7 «Обеспечение надлежащего содержания объектов благоустройства» пункте 7.15 «...во всех случаях запрещается предусматривать ограждения:...» исключить : «железнодорожных станций (за исключением участков, где ограждение требуется по условиям охраны, эксплуатации или техники безопасности)».
2. Настоящее решение опубликовать в газете сельского поселения Абашево муниципального района Хворостянский Самарской области «Абашевский Вестник» и разместить на официальном сайте Администрации сельского поселения Абашево муниципального района Хворостянский Самарской области в информационно-телекоммуникационной сети «Интернет» по адресу: <http://asp-abashevo.ru>.
3. Настоящее решение вступает в силу на следующий день после его официального опубликования.

Председатель Собрания представителей
сельского поселения Абашево
муниципального района Хворостянский
Самарской области
Д. Н. Горбачева

Глава сельского поселения Абашево
муниципального района Хворостянский
Самарской области
Г. А. Шабавнина



ПРАВИЛА БЛАГОУСТРОЙСТВА ТЕРРИТОРИИ СЕЛЬСКОГО ПОСЕЛЕНИЯ Абашево МУНИЦИПАЛЬНОГО РАЙОНА ХВОРОСТЯНСКИЙ САМАРСКОЙ ОБЛАСТИ

Раздел I. Общие положения

Глава 1. Предмет регулирования настоящих Правил

1.1. Правила благоустройства территории сельского поселения Абашево муниципального района Хворостянский Самарской области (далее – Правила, поселение соответственно) разработаны в соответствии с Градостроительным кодексом Российской Федерации, Федеральным законом от 6 октября 2003 года № 131-ФЗ «Об общих принципах организации местного самоуправления в Российской Федерации», Законом Самарской области от 13 июня 2018 года № 48-ГД «О порядке определения границ прилегающих территорий для целей благоустройства в Самарской области», Уставом поселения, иными нормативными правовыми актами, сводами правил, национальными стандартами, отраслевыми нормами.

1.2. Правила устанавливают единые и обязательные требования к созданию и содержанию объектов благоустройства, надлежащему содержанию территории поселения для всех юридических (независимо от формы собственности и ведомственной принадлежности) и физических лиц и направлены на обеспечение и повышение комфортности условий проживания граждан, поддержание и улучшение санитарного и эстетического состояния территории поселения.

1.3. В настоящих Правилах используются следующие основные понятия:

1.3.1. благоустройство территории поселения – деятельность по реализации комплекса мероприятий, установленного Правилами, направленная на обеспечение и повышение комфортности условий проживания граждан, по поддержанию и улучшению санитарного и эстетического состояния территории поселения, по содержанию территорий населенных пунктов и расположенных на таких территориях объектов, в том числе территорий общего пользования, земельных участков, зданий, строений, сооружений, прилегающих территорий;

1.3.2. прилегающая территория – территория общего пользования, которая прилегает к зданию, строению, сооружению, земельному участку в случае, если такой земельный участок образован, и границы которой определены Правилами в соответствии с порядком, установленным Законом Самарской области от 13 июня 2018 года № 48-ГД «О порядке определения границ прилегающих территорий для целей благоустройства в Самарской области»;

1.3.3. элементы благоустройства – декоративные, технические, планировочные, конструктивные устройства, элементы озеленения, различные виды оборудования и оформления, в том числе фасадов зданий, строений, сооружений, малые архитектурные формы, некапитальные нестационарные строения и сооружения, информационные щиты и указатели, применяемые как составные части благоустройства территории;

1.3.4. карта-схема прилегающей территории – документ, содержащий схематичное изображение границ прилегающей территории на объектах благоустройства и расположенных на этой территории элементов благоустройства;

1.3.5. местные условия – природно-климатические, географические, социально-экономические и иные особенности отдельных муниципальных образований;

1.3.6. нестационарные объекты – временные сооружения, не связанные прочно с земельным участком вне зависимости от наличия или отсутствия подключения (технологического присоединения) к сетям инженерно-технического обеспечения, в том числе нестационарные торговые объекты и нестационарные объекты предоставления населению возмездных услуг;

1.3.7. объекты благоустройства – территории различного функционального назначения, на которых осуществляется деятельность по благоустройству, в том числе:

1) элементы планировочной структуры (зоны (массивы), районы (в том числе жилые районы, микрорайоны, кварталы, промышленные районы), территории размещения садоводческих, огороднических некоммерческих объединений граждан);

2) элементы улично-дорожной сети (аллеи, бульвары, магистрали, переулки, площади, проезды, проспекты, проулки, разъезды, спуски, тракты, тупики, улицы, шоссе);

3) дворовые территории;

4) детские и спортивные площадки;

5) площадки для выгула животных;

6) парковки (парковочные места);

7) парки, скверы, иные зеленые зоны;

8) технические и санитарно-защитные зоны;

1.3.8. ограждающие устройства – ворота, калитки, шлагбаумы, в том числе автоматические, и декоративные ограждения (заборы);

1.3.9. уполномоченный орган – Администрация поселения;

1.3.10. уполномоченные лица – лица, уполномоченные собственниками или иными законными владельцами зданий, строений, сооружений, земельных участков принимать участие в содержании прилегающих территорий.

1.4. Институты, понятия и термины гражданского, земельного, лесного, градостроительного, санитарно-эпидемиологического, ветеринарного и других отраслей законодательства Российской Федерации, используемые в настоящих Правилах, применяются в том значении, в каком они используются в этих отраслях законодательства, если иное не предусмотрено настоящими Правилами.

1.5. Настоящие Правила не распространяются на отношения, связанные:

1) с обращением с твердыми коммунальными отходами, а также радиоактивными, биологическими, ртутьсодержащими, медицинскими отходами, отходами черных и цветных металлов;

2) с обеспечением безопасности людей при использовании водных объектов общего пользования для отдыха, туризма и спорта, в том числе с применением маломерных судов, водных мотоциклов и других технических средств, при эксплуатации паромных, ледовых переправ и наплавных мостов на водных объектах общего пользования, использовании водных объектов общего пользования в зимний период;

3) с использованием, охраной, защитой, воспроизводством лесов населенных пунктов и лесов особо охраняемых природных территорий;

4) с размещением и эксплуатацией объектов наружной рекламы и информации.

Глава 2. Основные принципы и подходы. Порядок участия граждан и организаций в реализации мероприятий по благоустройству территории поселения

2.1. К основным задачам правил благоустройства территории поселения относятся:

а) формирование комфортной, современной городской среды на территории поселения;

б) обеспечение и повышение комфортности условий проживания граждан;
в) поддержание и улучшение санитарного и эстетического состояния территории поселения;

г) содержание территории поселения и расположенных на ней объектов, в том числе территорий общего пользования, земельных участков, зданий, строений, сооружений, прилегающих территорий, содержание и обеспечение сохранности элементов благоустройства;

д) формирование архитектурного облика в населенных пунктах на территории поселения с учетом особенностей пространственной организации, исторических традиций и природного ландшафта;

е) установление требований к благоустройству и элементам благоустройства территории поселения, установление перечня мероприятий по благоустройству территории поселения, порядка и периодичности их проведения;

ж) обеспечение доступности территорий поселения, объектов социальной, инженерной и транспортной инфраструктур и предоставляемых услуг для инвалидов и иных лиц, испытывающих затруднения при самостоятельном передвижении (далее – маломобильные группы населения), получении ими услуг, необходимой информации или при ориентировании в пространстве;

з) создание условий для ведения здорового образа жизни граждан, включая активный досуг и отдых, физическое развитие.

2.2. Развитие территории поселения может осуществляться путем улучшения, обновления, развития инфраструктуры поселения и системы управления городским хозяйством, использования лучших практик, технологий и материалов, инновационных решений, внедрения цифровых технологий и платформенных решений «умный город», развития коммуникаций между жителями поселения и их объединениями. При этом может осуществляться реализация комплексных проектов по благоустройству, предусматривающих одновременное использование различных элементов благоустройства, обеспечивающих повышение удобства использования и визуальной привлекательности благоустраиваемой территории.

2.3. Удобно расположенные территории поселения, к которым обеспечена пешеходная и транспортная доступность для большого количества жителей поселения, в том числе для маломобильной группы населения, следует использовать с максимальной эффективностью, на протяжении как можно более длительного времени и в любой сезон.

2.4. К деятельности по благоустройству территории может относиться разработка документации, основанной на стратегии развития поселения и концепции, отражающей потребности жителей поселения, содержащей материалы в текстовой и графической форме и определяющей проектные решения по благоустройству территории (далее - проект благоустройства территорий), выполнение мероприятий по благоустройству территорий и содержание объектов благоустройства.

2.5. К потенциальным участникам деятельности по благоустройству территорий относятся следующие группы лиц:

а) жители поселения (граждане, их объединения - группы граждан, объединенные общим признаком или общей деятельностью, добровольцы (волонтеры)) с целью определения перечня территорий, подлежащих благоустройству, участия (финансового и (или) трудового) в реализации мероприятий по благоустройству дворовых территорий, участия в содержании и эксплуатации общественных и дворовых территорий поселения, формирования активного и сплоченного сообщества местных жителей, заинтересованного в развитии городской среды;

б) представители органов местного самоуправления поселения, которые формируют техническое задание на разработку проекта благоустройства, выбирают подрядчиков и обеспечивают в пределах своих полномочий финансирование работ по реализации проектов благоустройства;

в) хозяйствующие субъекты, осуществляющие деятельность на территории поселения, с целью формирования запроса на благоустройство, участия в финансировании мероприятий по благоустройству, удовлетворения потребностей жителей поселения, формирования позитивного имиджа поселения и его туристской и инвестиционной привлекательности;

г) представители профессионального сообщества, в том числе эксперты в сфере градостроительства, архитектуры, урбанистики, экономики города, истории, культуры, археологии, инженерных изысканий, экологии, ландшафтной архитектуры, специалисты по благоустройству и озеленению, дизайнеры, разрабатывающие проекты благоустройства территории на стадиях концепции, проектной и рабочей документации, с целью повышения эффективности проектных решений;

д) исполнители работ по разработке и реализации проектов благоустройства, специалисты по благоустройству и озеленению, в том числе возведению малых архитектурных форм;

е) региональные центры компетенций;

ж) иные лиц.

2.6. С целью формирования комфортной городской среды в поселении органы местного самоуправления поселения могут осуществлять планирование развития территорий поселения, подготовку проектов благоустройства территорий, выбор территорий, подлежащих благоустройству, обсуждение деятельности по благоустройству, планирование и реализацию мероприятий по благоустройству общественных и дворовых территорий, а также содержание и обеспечение сохранности объектов благоустройства с привлечением жителей поселения, иных участников деятельности по благоустройству территорий и иных потенциальных пользователей общественных и дворовых территорий поселения, с учетом Методических рекомендаций Министерства строительства и жилищно-коммунального хозяйства Российской Федерации по вовлечению граждан, их объединений и иных лиц в решение вопросов развития городской среды, утвержденных приказом от 30.12.2020 № 913/пр.

2.7. Проект благоустройства территории на стадии разработки концепции для каждой территории поселения может создаваться с учетом потребностей и запросов жителей поселения и других участников деятельности по благоустройству и при их непосредственном участии, а также с учетом стратегических задач комплексного устойчивого развития городской среды поселения. При этом рекомендуется обеспечивать синхронизацию мероприятий, реализуемых в рамках государственных программ (подпрограмм) Самарской области и муниципальных программ формирования современной городской среды, с мероприятиями иных национальных и федеральных проектов и программ.

2.8. В качестве приоритетных территорий для благоустройства следует выбирать активно посещаемые или имеющие потенциал для роста пешеходных потоков территории населенного пункта с учетом объективной потребности в развитии тех или иных общественных территорий, их социально-экономической значимости и планов развития поселения.

2.9. Перечень территорий, подлежащих благоустройству, очередность реализации проектов благоустройства, объемы и источники финансирования должен устанавливаться в соответствующей муниципальной программе формирования современной городской среды.

2.10. В рамках разработки муниципальных программ формирования современной городской среды могут проводиться инвентаризация объектов благоустройства и разработать паспорта объектов благоустройства, в том числе в электронной форме.

2.11. В паспорте объекта благоустройства может отображаться следующая информация:

- наименование (вид) объекта благоустройства;

- адрес объекта благоустройства;
- площадь объекта благоустройства, в том числе площадь механизированной и ручной уборки;
- ситуационный план;
- информация о земельном участке, на котором расположен объект благоустройства (например: категория земель, вид разрешенного использования, кадастровый номер земельного участка);
- информация о наличии зон с особыми условиями использования территории;
- информация о всех элементах благоустройства объекта благоустройства, включая количество, назначенный срок службы, основные технические характеристики;
- информация о лице, ответственном за содержание объекта благоустройства;
- иная информация, характеризующая объект благоустройства.

2.12. Предлагаемые решения в проекте благоустройства территории на стадии разработки проектной документации могут быть подготовлены по материалам инженерных изысканий, результатам социологических, маркетинговых, архитектурных, градостроительных и иных исследований, социально-экономической оценки эффективности проектных решений.

2.13. При реализации проектов благоустройства территории поселения может обеспечиваться:

а) функциональное разнообразие благоустраиваемой территории - насыщенность территории разнообразными социальными и коммерческими сервисами;

б) взаимосвязь пространств поселения, доступность объектов инфраструктуры для детей и маломобильных групп населения, в том числе за счет ликвидации необоснованных барьеров и препятствий;

в) создание комфортных пешеходных и велосипедных коммуникаций среды, в том числе путем создания в поселении условий для безопасных и удобных пешеходных и велосипедных прогулок, включая маломобильные группы населения, при различных погодных условиях, обеспечив при этом транзитную, коммуникационную, рекреационную и потребительскую функции территории на протяжении пешеходного маршрута;

г) возможность доступа к основным значимым объектам на территории поселения и за его пределами, где находятся наиболее востребованные для жителей поселения и туристов объекты и сервисы (далее - центры притяжения), при помощи сопоставимых по скорости и уровню комфорта различных видов транспорта (различные виды общественного транспорта, личный автотранспорт, велосипед и другие);

д) организация комфортной среды для общения жителей, в том числе путем благоустройства как крупных, часто посещаемых общественных территорий, так и территорий, доступ на которые ограничен, предназначенных для уединенного общения и проведения времени, создание природных и природно-антропогенных объектов в зависимости от функционального назначения части территории;

е) шаговая доступность к объектам детской игровой и спортивной инфраструктуры для детей и подростков, в том числе относящихся к маломобильным группам населения;

ж) защита окружающей среды, общественных и дворовых территорий, пешеходных и велосипедных маршрутов населенного пункта, в том числе с помощью озеленения и использования эффективных архитектурно-планировочных приемов;

з) безопасность и порядок, в том числе путем организации системы освещения и видеонаблюдения.

2.14. Реализация комплексных проектов благоустройства территории поселения может осуществляться с привлечением внебюджетных источников финансирования, в том числе с использованием механизмов государственно-частного партнерства.

2.15. При проектировании объектов благоустройства обеспечивается доступность общественной среды для маломобильных групп населения

Проектирование, строительство, установка технических средств и оборудования, способствующих передвижению маломобильных групп населения, осуществляются в том числе при новом строительстве в соответствии с утвержденной проектной документацией.

2.16. При разработке проектных мероприятий по благоустройству общественных территорий обеспечиваются открытость и проницаемость территорий для визуального восприятия (отсутствие глухих оград и излишних ограждений), условия беспрепятственного передвижения населения, включая маломобильные группы населения, приемы поддержки исторически сложившейся планировочной структуры и масштаба застройки, достижение стилового единства элементов благоустройства с окружающей средой населенного пункта, а также стилового единства конструкций, в том числе средств размещения информации, рекламы и вывесок, размещаемых на внешних поверхностях зданий, строений, сооружений.

2.17. Вовлечение граждан и организаций в реализацию мероприятий по благоустройству территории поселения (далее - вовлечение) может быть организовано в форме структурированного, управляемого процесса, ориентированного на достижение заранее поставленных целей развития территории населенного пункта.

2.18. Граждане и организации привлекаются к участию в реализации мероприятий по благоустройству территории поселения на всех этапах реализации проекта благоустройства.

2.19. Необходимо предоставлять всем гражданам и организациям равные возможности участия в процессе обсуждения, планирования и реализации мероприятий по благоустройству с целью исключения возникновения конфликтов интересов среди лиц, заинтересованных в реализации конкретного проекта благоустройства или развития территории. При этом следует информировать граждан и организации обо всех планируемых мероприятиях по вовлечению в доступной форме для наибольшего количества потенциальных пользователей благоустраиваемых территорий.

2.20. Вовлечение граждан в обсуждение проекта развития территории может обеспечиваться с использованием различных форматов вовлечения, которые могут подразумевать как личное участие жителей населенного пункта в проводимых мероприятиях, так и участие в электронной форме с помощью сети «Интернет».

В целях систематизации процесса вовлечения форматы вовлечения могут быть объединены в группы в зависимости от целей и степени участия граждан, их объединений и иных лиц в решении вопросов по выбору территорий, подлежащих благоустройству, созданию, корректировке и реализации документов архитектурно-строительного проектирования, реализации проектов развития территорий, направленных в том числе на создание, реконструкцию, ремонт, благоустройство и эксплуатацию общественных и дворовых территорий.

Глава 3. Порядок определения границ прилегающих территорий для целей благоустройства в поселении. Общие требования по закреплению и содержанию прилегающих территорий

3.1. Границы прилегающих территорий определяются исходя из следующих основных принципов:

1) учет местных условий – конкретные требования к границам территорий, прилегающих к зданиям, строениям, сооружениям, земельным участкам, определяются правилами благоустройства территории муниципальных образований в соответствии с Законом Самарской области от 13 июня 2018 года № 48-ГД «О порядке определения границ прилегающих территорий для целей благоустройства в Самарской области» в зависимости от категорий и назначения указанных объектов;

2) открытость и доступность информации в сфере обеспечения благоустройства территории муниципальных образований (при условии соблюдения требований

законодательства о защите персональных данных) - возможность беспрепятственного доступа физических и юридических лиц к информации:

- о состоянии объектов и элементов благоустройства;
- о собственниках и иных законных владельцах зданий, строений, сооружений, земельных участков, а также об уполномоченных лицах.

3.2. Настоящими Правилами определяются следующие способы установления границ прилегающей территории:

1) путём определения в метрах расстояния от здания, строения, сооружения, земельного участка или ограждения до границы прилегающей территории;

2) путём определения границ прилегающей территории соглашением об определении границ прилегающей территории, заключаемым между уполномоченным органом и собственником или иным законным владельцем здания, строения, сооружения, земельного участка либо уполномоченным лицом (далее — соглашение) по форме, предусмотренной приложением 1 к настоящим Правилам. В этом случае приложением к соглашению будет являться карта-схема прилегающей территории.

3.3. Границы прилегающих территорий определяются при наличии одного из следующих оснований:

1) нахождение здания, строения, сооружения, земельного участка в собственности или на ином праве юридических или физических лиц;

2) договор, предусматривающий возможность использования земли или земельного участка, находящихся в государственной или муниципальной собственности, или государственная собственность на которые не разграничена, без предоставления земельного участка и установления в отношении него сервитута для целей размещения нестационарного объекта.

3.4. В случае заключения соглашения расстояние от здания, строения, сооружения, земельного участка или ограждения до границы прилегающей территории определяется в соответствии с пунктом 3.8 настоящих Правил.

3.4.1. В отсутствие заключенного в соответствии с пунктом 3.2 настоящих Правил соглашения граница прилегающей территории по отношению к зданию, строению, сооружению, земельному участку, собственник которого или иной законный владелец либо уполномоченное лицо не заключили соответствующего соглашения, определяется на расстоянии 15 метров от здания, строения, сооружения, земельного участка или ограждения, а при наличии в этой зоне автомобильной дороги граница прилегающей территории определяется до придорожной полосы автомобильной дороги.

Границы территории, прилегающей к зданиям, строениям, сооружениям, не имеющим ограждающих устройств, определяются по периметру от фактических границ указанных зданий, строений, сооружений.

Границы территории, прилегающей к зданиям, строениям, сооружениям, имеющим ограждающие устройства, определяются по периметру от указанных устройств.

Границы территории, прилегающей к зданиям, строениям, сооружениям, у которых определены технические или санитарно-защитные зоны, определяются в пределах указанных зон.

Границы территории, прилегающей к земельному участку, который образован в соответствии с действующим законодательством, определяются от границ такого земельного участка.

Границы территории, прилегающей к земельному участку, который не образован в соответствии с действующим законодательством, определяются от фактических границ расположенных на таком земельном участке зданий, строений, сооружений.

Границы территории, прилегающей к земельному участку, занятому садоводческими, огородническими некоммерческими объединениями граждан, определяются от границ земельного участка такого объединения.

3.5. Карта-схема, прилагаемая к соглашению, подготавливается собственником или иным законным владельцем здания, строения, сооружения, земельного участка либо уполномоченным лицом на бумажном носителе в произвольной форме и должна содержать следующие сведения:

1) адрес здания, строения, сооружения, земельного участка, в отношении которого устанавливаются границы прилегающей территории (при его наличии), либо обозначение места расположения данных объектов с указанием наименования (наименований) и вида (видов) объекта (объектов) благоустройства;

2) сведения о собственнике и (или) ином законном владельце здания, строения, сооружения, земельного участка, а также уполномоченном лице: наименование (для юридического лица), фамилия, имя и, если имеется, отчество (для индивидуального предпринимателя и физического лица), место нахождения (для юридического лица), почтовый адрес, контактные телефоны;

3) схематическое изображение границ здания, строения, сооружения, земельного участка;

4) схематическое изображение границ территории, прилегающей к зданию, строению, сооружению, земельному участку;

5) схематическое изображение, наименование (наименования) элементов благоустройства, попадающих в границы прилегающей территории.

3.6. Карта-схема направляется собственником или иным законным владельцем здания, строения, сооружения, земельного участка либо уполномоченным лицом в уполномоченный орган для подготовки проекта соглашения.

Уполномоченный орган в четырнадцатидневный срок со дня получения карты-схемы готовит проект соглашения и направляет два его экземпляра собственнику или иному законному владельцу здания, строения, сооружения, земельного участка либо уполномоченному лицу, подготовившему карту-схему.

Собственник или иной законный владелец здания, строения, сооружения, земельного участка либо уполномоченное лицо в четырнадцатидневный срок со дня получения проекта соглашения возвращает один экземпляр подписанного соглашения в уполномоченный орган.

3.7. В случае подготовки карты-схемы уполномоченным органом с учётом имеющихся у него сведений о зданиях, строениях, сооружениях, земельных участках, расположенных в поселении, два экземпляра проекта соглашения с приложением к нему карты-схемы направляются уполномоченным органом собственникам и (или) законным владельцам указанных объектов либо уполномоченным лицам.

Собственник или иной законный владелец здания, строения, сооружения, земельного участка либо уполномоченное лицо возвращает один экземпляр подписанного соглашения или письменный отказ от заключения такого соглашения в уполномоченный орган.

3.8. При составлении карты-схемы и заключении соглашения расстояние от здания, строения, сооружения, земельного участка или ограждения до границы прилегающей территории определяется исходя из следующего:

1) для отдельно стоящих нестационарных объектов, расположенных:

- на территориях жилых зон - 10 метров по периметру от фактических границ этих объектов, за исключением земельного участка, входящего в состав общего имущества собственников помещений в многоквартирных домах;

- на территории общего пользования - 10 метров по периметру от фактических границ этих объектов;

- на территориях производственных зон - 5 метров по периметру от фактических границ этих объектов;

- на остановочных площадках общественного транспорта - 10 метров по периметру от фактических границ этих объектов. При этом запрещается смет мусора на проезжую часть дороги;

- на прочих территориях - 5 метров по периметру от фактических границ этих объектов;

2) для сгруппированных на одной территории двух и более нестационарных объектов - 20 метров по периметру от фактических границ этих объектов;

3) для территорий розничных мини-рынков, рынков, ярмарок, не имеющих ограждающих устройств, - 10 метров по периметру от границ этих объектов, а при наличии ограждения - 10 метров от ограждения по периметру;

4) для индивидуальных жилых домов, не имеющих ограждающих устройств - 5 метров по периметру от фактических границ индивидуальных жилых домов, а при наличии ограждения - 5 метров от ограждения по периметру. При наличии в этой зоне автомобильной дороги граница прилегающей территории определяется до придорожной полосы автомобильной дороги;

5) для многоквартирных домов (за исключением многоквартирных домов, земельные участки под которыми не образованы или образованы по границам таких домов) - 10 метров по периметру от границ земельных участков, на которых расположены многоквартирные дома, а при наличии в этой зоне автомобильной дороги (за исключением дворовых проездов) граница прилегающей территории определяется до придорожной полосы автомобильной дороги;

6) для нежилых зданий, не имеющих ограждающих устройств - 10 метров по периметру от фактических границ нежилых зданий, а при наличии в этой зоне автомобильной дороги граница прилегающей территории определяется до придорожной полосы автомобильной дороги;

7) для нежилых зданий (комплекса зданий), имеющих ограждение - 10 метров от ограждения по периметру, а при наличии в этой зоне автомобильной дороги граница прилегающей территории определяется до придорожной полосы автомобильной дороги;

8) для автостоянок, не имеющих ограждающих устройств - 10 метров по периметру от границ автостоянок, а при наличии ограждения - 10 метров от ограждения по периметру;

9) для промышленных объектов - 50 метров от ограждения по периметру;

10) для строительных объектов - 15 метров от ограждения по периметру;

11) утратил силу;

12) для гаражно-строительных кооперативов, садоводческих и огороднических некоммерческих товариществ - от границ земельного участка 10 метров по периметру;

13) для автозаправочных станций, автогазозаправочных станций - 10 метров по периметру от границ этих объектов и подъезды к объектам, а при наличии ограждения - 10 метров от ограждения по периметру и подъезды к объектам;

14) для территорий, прилегающих к рекламным конструкциям, - 5 метров по периметру от границ основания рекламной конструкции;- территории, прилегающие к рекламным конструкциям - 5 метров по периметру от границ основания рекламной конструкции;

15) для общеобразовательных организаций - 5 метров от ограждения по периметру;

16) для дошкольных образовательных организаций - 5 метров от ограждения по периметру.

3.9. Определенные согласно подпункту 3.4.1 пункта 3.4 и пункту 3.8 настоящих Правил территории могут включать в себя тротуары, переулки, проезды, проулки, зеленые насаждения, другие территории.

В случае совпадения (наложения) границ территорий, прилегающих к зданиям, строениям, сооружениям, земельным участкам, границы прилегающих территорий устанавливаются на равном удалении от указанных объектов.

3.10. Карты – схемы подлежат систематизации и поддержанию в актуальном состоянии.

3.10.1. Работу по систематизации карт-схем осуществляет уполномоченный орган на постоянной основе.

3.10.2. Карты – схемы систематизируются по территориальной принадлежности к одному населенному пункту, входящему в состав поселения.

3.11. Сведения, содержащиеся в картах-схемах, используются при проведении уполномоченным органом мониторинга мероприятий по благоустройству территории поселения (далее – мониторинг).

3.11.1. Основными задачами мониторинга являются:

- оценка текущего состояния объектов (элементов) благоустройства с целью выявления нарушения собственниками (законными владельцами, уполномоченными лицами) обязательных требований в области благоустройства (далее – обязательные требования);

- выявление и предупреждение возникновения негативных последствий нарушения обязательных требований;

- получение объективных данных и показателей состояния объектов (элементов) благоустройства.

3.11.2. Мониторинг проводится ежеквартально, а также по информации, поступившей в уполномоченный орган.

3.11.3. Объектами, в отношении которых проводятся мероприятия по мониторингу, являются объекты (элементы) благоустройства.

3.11.4. Мониторинг проводится в форме обследования объектов (элементов) благоустройства с выходом на территорию, в том числе с использованием средств фотосъемки, видеозаписи.

3.11.5. При проведении мониторинга не требуется взаимодействие должностных лиц уполномоченного органа с собственниками или иными законными владельцами здания, строения, сооружения, земельного участка либо уполномоченными лицами и на указанных лиц не возлагаются обязанности по предоставлению информации и исполнению иных требований должностных лиц уполномоченного органа.

3.11.6. При проведении мониторинга используются сведения, содержащиеся в картах-схемах, а также иная информация, имеющаяся у уполномоченного органа по объектам (элементам) благоустройства.

3.11.7. По результатам проведенного мероприятия по мониторингу при выявлении нарушения обязательных требований должностным лицом уполномоченного органа составляется акт о проведенном обследовании объектов (элементов) благоустройства с указанием в нем выявленных нарушений обязательных требований. Нарушение обязательных требований фиксируется средствами фотосъемки, видеозаписи.

3.11.8. Акт, указанный в подпункте 3.11.7 настоящих Правил, в течение 3 рабочих дней направляется уполномоченным органом в административную комиссию муниципального района Хворостянский Самарской области, а также Главе поселения (иному должностному лицу местного самоуправления в соответствии с Уставом поселения) для рассмотрения и работы.

3.11.9. Результаты мониторинга, зафиксированные в актах, могут быть использованы для привлечения виновного лица к административной ответственности (при наличии таких оснований).

3.12. Заключение соглашения не влечёт перехода к собственникам и (или) иным законным владельцам зданий, строений, сооружений, земельных участков, нестационарных объектов либо уполномоченным лицам права, предполагающего владение и (или) пользование прилегающей территорией.

Раздел II. Порядок содержания объектов благоустройства

Глава 4. Общие требования к организации уборки территории поселения

4.1. Благоустройство территорий, не закрепленных за собственником или иным законным владельцем здания, строения, сооружения, земельного участка, нестационарным объектом либо уполномоченным им лицом, осуществляется уполномоченным органом в соответствии с установленными полномочиями и в пределах средств, предусмотренных на эти цели в бюджете поселения.

4.2. Работы по благоустройству и содержанию прилегающих территорий в порядке, определенном настоящими Правилами, заключенными соглашениями, на прилегающих к зданиям, строениям, сооружениям, земельным участкам, нестационарным объектам, находящимся в собственности, аренде, ином праве пользования, владения физических, юридических лиц и индивидуальных предпринимателей, территориях осуществляют соответствующие физические, юридические лица, индивидуальные предприниматели, лица, ответственные за эксплуатацию зданий, строений, сооружений (за исключением собственников и (или) иных законных владельцев помещений в многоквартирных домах, земельные участки под которыми не образованы или образованы по границам таких домов).

4.3. Профилактическое обследование водосточных коллекторов и их очистка производятся организациями, у которых эти сооружения находятся в собственности или принадлежат на других законных основаниях, не реже одного раза в квартал.

Во избежание засорения водосточной сети запрещается сброс смёта и бытового мусора в водосточные коллекторы.

4.4. При возникновении подтоплений, вызванных сбросом воды (откачка воды из котлованов, аварийные ситуации на трубопроводах и так далее), ответственность за их ликвидацию (в зимний период — скол и вывоз льда) возлагается на организации, допустившие нарушения.

Крышки люков колодцев, расположенных на проезжей части улиц и тротуаров, при повреждении и разрушении восстанавливаются владельцем инженерных коммуникаций.

4.5. Содержание технических средств организации дорожного движения осуществляется собственниками или специализированными организациями в соответствии с заключенными договорами.

Содержание временных дорожных знаков, установленных на территории объектов строительства, реконструкции и ремонта, осуществляется силами организаций, производящих указанные работы.

4.6. Уборка территории поселения производится в утренние часы. Работы по уборке дорог и тротуаров должны быть выполнены до 8 часов утра. При экстремальных погодных явлениях (ливень, снегопад, гололёд и так далее) режим уборочных работ устанавливается круглосуточный. При уборке территории поселения в ночное время необходимо принимать меры, предупреждающие шум.

4.7. Уборку и содержание проезжей части дорог по всей её ширине, проездов, а также набережных, мостов, путепроводов, эстакад и тоннелей производят подрядчики на основании муниципального контракта на производство данных работ или организации, отвечающие за содержание данных объектов. При выполнении данных работ запрещается перемещение мусора на проезжую часть.

4.8. Уборка и мойка остановочных павильонов общественного транспорта и прилегающих к ним территорий осуществляется их владельцами (балансодержателями).

4.9. утратил силу.

4.10. Уборка объектов, территорию которых невозможно убирать механизированным способом (из-за недостаточной ширины либо сложной конфигурации), производится вручную.

4.11. Вывоз скола асфальта при проведении дорожно-ремонтных работ производится организациями, проводящими работы: с улиц поселения - незамедлительно

(в ходе работ), с внутриквартальных территорий - в течение суток с момента его образования для последующего вывоза и утилизации.

4.12. Спеленные деревья вывозятся организациями, производящими работы по удалению сухостойных, аварийных, потерявших декоративную ценность деревьев, и обрезке ветвей в кронах, в течение одного рабочего дня с озеленённых территорий вдоль главных магистралей и в течение суток — с иных элементов улично-дорожной сети.

Пни, оставшиеся после вырубki сухостойных, аварийных деревьев, должны быть удалены в течение суток на главных магистралях и в течение трех суток — на иных элементах улично-дорожной сети.

Упавшие деревья должны быть удалены немедленно с проезжей части дорог, тротуаров, от токонесущих проводов, фасадов жилых и производственных зданий, а с других территорий — в течение 12 часов с момента обнаружения.

4.13. Собственники и (или) иные законные владельцы зданий, строений, сооружений, земельных участков, нестационарных объектов (за исключением собственников и (или) иных законных владельцев помещений в многоквартирных домах, земельные участки под которыми не образованы или образованы по границам таких домов) обязаны в соответствии с настоящими Правилами, заключенными соглашениями:

1) очищать прилегающие территории от мусора и иных отходов производства и потребления, опавшей листвы, сухой травянистой растительности, сорной растительности, коры деревьев, порубочных остатков деревьев и кустарников;

2) очищать прилегающие территории, за исключением цветников и газонов, от снега и наледи для обеспечения свободного и безопасного прохода граждан;

3) обрабатывать прилегающие территории противогололедными реагентами;

4) осуществлять покос травы и обрезку поросли. Высота травы не должна превышать 15 сантиметров от поверхности земли;

5) устанавливать, ремонтировать, окрашивать урны, а также очищать урны по мере их заполнения. Удаление отходов из урн должно производиться не реже 1 раза в день.

4.14. На всей территории поселения запрещается:

- вывозить и выгружать бытовой, строительный мусор и грунт, промышленные отходы и сточные воды из выгребных ям в места, не отведенные для этой цели Администрацией поселения и не согласованные с органами санитарно-эпидемиологического надзора и органом по охране окружающей среды;

- сорить на улицах, площадях и в других общественных местах, выставлять тару с мусором и пищевыми отходами на улицы;

- сбрасывать в водоемы бытовые, производственные отходы и загрязнять воду и прилегающую к водоему территорию;

- сметать мусор на проезжую часть улиц, в ливне-приемники ливневой канализации;

- производить расклейку афиш, объявлений на фасадах зданий, столбах, деревьях, остановочных павильонах и других объектах, внешнего благоустройства, не предназначенных для этой цели;

- складировать около торговых точек тару, запасы товаров;

- ограждать строительные площадки с уменьшением пешеходных дорожек (тротуаров);

- повреждать или вырубать зеленые насаждения;

- захламлять придомовые, дворовые территории общего пользования металлическим ломом, строительным, бытовым мусором и другими материалами на землях или земельных участках, находящихся в муниципальной собственности;

- самовольно изменять устройства водопропускных сооружений и водосборных каналов, а также загромождать данные сооружения всеми видами отходов, землей и строительными материалами;

- размещать транспортные средства на газоне или иной озеленённой или рекреационной территории;

- складировать и выбрасывать отходы содержания животных и птиц на улицу, проезжую часть, возле дворов, за исключением специально отведенных для этих целей мест;

- выпас сельскохозяйственных животных и птиц на территориях общего пользования поселения, в границах полосы отвода автомобильной дороги;

- выгул домашних животных вне мест, установленных уполномоченным органом для выгула животных;

- устройство сливных ям за границей земельного участка частного домовладения (на земельных участках общего пользования, занятых улицами, проездами, тротуарами, автомобильными дорогами и на участках проложенных коммуникаций) за исключением случаев, не противоречащих законодательству;

- хранить, складировать строительные материалы, мусор на территории общего пользования;

- осуществлять посадку женских экземпляров тополей, шелковиц и других деревьев, засоряющих территорию и воздух во время плодоношения;

- осуществлять посадку деревьев, кустарников с нарушением требований пункта 9.5 настоящих Правил;

- воспрепятствовать проведению работ по ручной или механизированной уборке территории, по очистке кровель зданий от снега, наледи и (или) удалению сосулек, а также деятельности специализированной организации по сбору и вывозу (транспортировке) с помощью транспортных средств твёрдых коммунальных отходов из мест, предназначенных для их накопления (временного складирования) в контейнерах, мусоросборниках или на специально отведённых площадках, путем размещения транспортных средств на внутридворовых территориях и внутриквартальных проездах без учета информации (объявлений, предупреждений) уполномоченного органа и (или) специализированной организации о сроках проведения работ по ручной или механизированной уборке территории, по очистке кровель зданий от снега, наледи и (или) удалению сосулек, деятельности специализированной организации по сбору и вывозу (транспортировке) с помощью транспортных средств твёрдых коммунальных отходов из мест, предназначенных для их накопления (временного складирования) в контейнерах, мусоросборниках или на специально отведённых площадках.

- уничтожать или повреждать специальные знаки, надписи, содержащие информацию, необходимую для эксплуатации инженерных сооружений;

- загрязнять территории общего пользования транспортными средствами во время их эксплуатации, обслуживания или ремонта, при перевозке грузов или выезде со строительных площадок (вследствие отсутствия тента или укрытия).

4.15. Газон формируется вне проезжей части путем создания и поддержания естественного или искусственного травяного покрова в состоянии, соответствующем требованиям настоящих Правил.

4.16. Складирование строительных и иных материалов, техники для обеспечения строительства, реконструкции на землях или земельных участках, находящихся в муниципальной собственности, без предоставления земельных участков и установления сервитутов осуществляется на основании разрешений уполномоченного органа в соответствии с требованиями Земельного кодекса Российской Федерации.

В случаях, неурегулированных Земельным кодексом Российской Федерации, допускается складирование собственниками и (или) иными законными владельцами зданий, строений, сооружений, нестационарных объектов, земельных участков строительных и иных материалов, техники для обеспечения строительства, реконструкции на землях или земельных участках, находящихся в муниципальной

собственности, без предоставления земельных участков и установления сервитутов при условии соблюдения следующих требований настоящих Правил:

- укрытие песка, щебня, других сыпучих материалов нетканым материалом, брезентом во избежание воздействия атмосферных осадков, ветра и последующего перемешивания с почвой, распространения за пределы места складирования;
- складирование строительных материалов, техники способом, исключающим возможность их падения, опрокидывания, разваливания;
- складирование строительных материалов, техники не должно создавать препятствия для движения пешеходов, транспортных средств и других угроз безопасности дорожного движения;
- складирование строительных материалов, техники не должно нарушать требования противопожарной безопасности;
- складирование строительных материалов, техники запрещено на территориях, непосредственно занятых линейными объектами связи, газоснабжения, водоснабжения, теплоснабжения, электроснабжения.

4.17. В населенных пунктах поселения без централизованной системы водоотведения накопление жидких бытовых отходов (далее - ЖБО) должно осуществляться в локальных очистных сооружениях либо в подземных водонепроницаемых сооружениях как отдельных, так и в составе дворовых уборных.

4.17.1. Расстояние от выгребов и дворовых уборных с помойницами до жилых домов, зданий и игровых, прогулочных и спортивных площадок организаций воспитания и обучения, отдыха и оздоровления детей и молодежи и медицинских организаций, организаций социального обслуживания, детских игровых и спортивных площадок должно быть не менее 10 метров и не более 100 метров, для туалетов - не менее 20 метров.

Дворовые уборные должны находиться (располагаться, размещаться) на расстоянии не менее 50 метров от нецентрализованных источников питьевого водоснабжения, предназначенных для общественного пользования.

4.17.2. Органы местного самоуправления поселения, юридические лица и граждане, в том числе индивидуальные предприниматели (далее - хозяйствующие субъекты), эксплуатирующие выгребы, дворовые уборные и помойницы, должны обеспечивать их дезинфекцию и ремонт.

4.17.3. Выгреб и помойницы должны иметь подземную водонепроницаемую емкостную часть для накопления ЖБО. Объем выгребов и помойниц определяется их владельцами с учетом количества образующихся ЖБО.

4.17.4. Не допускается наполнение выгреба выше, чем 0,35 метров до поверхности земли. Выгреб следует очищать по мере заполнения, но не реже 1 раза в 6 месяцев.

4.17.5. Удаление ЖБО должно проводится хозяйствующими субъектами, осуществляющими деятельность по сбору и транспортированию ЖБО, в период с 7 до 23 часов с использованием транспортных средств, специально оборудованных для забора, слива и транспортирования ЖБО, в централизованные системы водоотведения или иные сооружения, предназначенные для приема и (или) очистки ЖБО.

4.17.6. Объекты, предназначенные для приема и (или) очистки ЖБО, должны соответствовать требованиям Федерального закона от 07.12.2011 № 416-ФЗ «О водоснабжении и водоотведении», санитарных правил и санитарно-эпидемиологическим требованиям по профилактике инфекционных и паразитарных болезней, а также к организации и проведению санитарно-противоэпидемических (профилактических) мероприятий.

Не допускается вывоз ЖБО в места, не предназначенные для приема и (или) очистки ЖБО.

4.17.7. В условиях отсутствия централизованного водоснабжения дворовые уборные должны быть удалены от колодцев, родников, предназначенных для общественного пользования, на расстояние не менее 50 м.

4.17.8. Наземная часть помойниц и дворовых уборных должна быть непроницаемой для грызунов и насекомых. Хозяйствующие субъекты обязаны обеспечить проведение дезинфекции дворовых уборных и выгребов. Дезинфекция дворовых уборных и выгребов осуществляется в соответствии с санитарно-эпидемиологическими правилами СП 3.5.1378-03 «Санитарно-эпидемиологические требования к организации и осуществлению дезинфекционной деятельности».

4.18. Организация сбора, транспортирования, обработки, утилизации, обезвреживания и размещения сельскохозяйственных отходов осуществляется в соответствии с ветеринарным и санитарно-эпидемиологическим законодательством Российской Федерации

Сельскохозяйственными отходами являются отходы растениеводства (включая деятельность по подготовке продукции к сбыту), отходы животноводства (включая деятельность по содержанию животных), отходы при прочих работах и услугах в сельском хозяйстве.

4.19. Выгул домашних животных на территории поселения допускается при условии обязательного обеспечения безопасности граждан, животных, сохранности имущества физических и юридических лиц.

При выгуле домашнего животного за исключением собаки-проводника, сопровождающей инвалида по зрению необходимо соблюдать следующие требования:

- 1) исключать возможность свободного, неконтролируемого передвижения животного вне мест, разрешенных решением органа местного самоуправления для выгула животных
- 2) обеспечивать уборку продуктов жизнедеятельности животного в местах и на территориях общего пользования;
- 3) не допускать выгул животного вне мест, установленных уполномоченным органом для выгула животных и соблюдать иные требования к его выгулу.

Выгул потенциально опасной собаки без намордника и поводка независимо от места выгула запрещается, за исключением случаев, если потенциально опасная собака находится на огороженной территории, принадлежащей владельцу потенциально опасной собаки на праве собственности или ином законном основании. О наличии этой собаки должна быть сделана предупреждающая надпись при входе на данную территорию.

4.20. В зависимости от условий движения транспорта и пешеходов на территории поселения определяется высота уклона поверхности покрытия в целях обеспечения отвода поверхностных вод.

Дождеприемные колодцы могут устанавливаться в местах понижения проектного рельефа: на въездах и выездах из кварталов, перед перекрестками со стороны притока воды до зоны пешеходного перехода, в лотках проезжих частей улиц и проездов в зависимости от продольного уклона улиц.

При благоустройстве территорий, расположенных на участках холмистого рельефа, крутые склоны могут оборудоваться системой нагорных и водоотводных каналов, а на участках возможного проявления карстово-суффозионных процессов могут проводиться мероприятия по уменьшению инфильтрации воды в грунт.

4.21. Уступы, ступени, пандусы, осветительное, информационное и уличное техническое оборудование, иные преграды, а также край тротуара в зонах остановочных пунктов и переходов через улицу могут выделяться с помощью тактильного покрытия.

4.22. Для деревьев, расположенных в мощении, при отсутствии иных видов защиты, в том числе приствольных решеток, бордюров, скамеек, допускается предусматривать защитное приствольное покрытие, выполненное на одном уровне или выше покрытия пешеходных коммуникаций.

В случае произрастания деревьев в зонах интенсивного пешеходного движения или в зонах производства строительных и реконструктивных работ при отсутствии иных видов защиты могут предусматриваться защитные приствольные ограждения, высота которых

определяется в зависимости от возраста, породы дерева и прочих характеристик.

4.23. При сопряжении покрытия пешеходных коммуникаций с газоном (грунтом, мягкими покрытиями) допускается предусматривать установку бортовых камней различных видов. Бортовые камни допускается устанавливать на одном уровне с пешеходными коммуникациями.

Глава 4.1. Обустройство территории поселения в целях обеспечения беспрепятственного передвижения по ней инвалидов и других маломобильных групп населения

4.1.1. При проектировании объектов благоустройства обеспечивается доступность среды населенных пунктов для маломобильных групп населения, в том числе людей старшей возрастной группы, инвалидов, людей с ограниченными (временно или постоянно) возможностями здоровья, детей младшего возраста, пешеходов с детскими колясками.

4.1.2. Проектирование, строительство, установка технических средств и оборудования, способствующих передвижению маломобильных групп населения, осуществляются в том числе при новом строительстве в соответствии с утвержденной проектной документацией.

4.1.3. Проектирование путей движения маломобильных групп населения, входных групп в здания и сооружения осуществляется в соответствии с требованиями сводов правил, национальных стандартов, отраслевых норм и настоящих Правил.

4.1.4. При выполнении благоустройства улиц в части организации подходов к зданиям и сооружениям поверхность реконструируемой части тротуаров следует выполнять на одном уровне с существующим тротуаром или путем обеспечения плавного перехода между поверхностями тротуаров, выполненными в разных уровнях.

Тротуары, подходы к зданиям, строениям и сооружениям, ступени и пандусы необходимо выполнять с нескользящей поверхностью.

Поверхности тротуаров, площадок перед входом в здания, строения и сооружения, ступеней и пандусов, имеющие скользкую поверхность в холодный период времени, следует обрабатывать специальными противогололедными средствами или укрывать такие поверхности противоскользящими материалами.

4.1.5. Для предупреждения инвалидов по зрению о препятствиях и опасных местах на путях их следования, в том числе на пешеходных коммуникациях общественных территорий, на путях следования в жилых и производственных зданиях, общественных зданиях и сооружениях открытого доступа населения и на прилегающих к ним участках, на объектах транспортной инфраструктуры, а также для обозначения безопасных путей следования, обозначения мест их начала и изменения направления движения, для обозначения мест посадки в маршрутные транспортные средства, мест получения услуг или информации, допускается применение тактильных наземных указателей.

4.1.6. Общественные территории населенного пункта, территории, прилегающие к объектам социальной инфраструктуры, зоны транспортно-пересадочных узлов и иные центры притяжения для информирования инвалидов по зрению на путях их движения, указания направления движения, идентификации мест и возможности получения услуги могут оборудоваться тактильными мнемосхемами (тактильными мнемокартами и рельефными планами) и тактильными указателями (тактильными табличками, пиктограммами, накладками и наклейками), обеспечивающими возможность их эффективного использования инвалидами по зрению и другими категориями маломобильных групп населения, а также людьми без инвалидности.

На тактильных мнемосхемах может размещаться в том числе тактильная пространственная информация, позволяющая определить фактическое положение объектов в пространстве.

На тактильных указателях может размещаться тактильная информация, необходимая инвалиду по зрению вдоль пути следования и позволяющая получать

полноценную информацию для ориентирования в пространстве, предназначенная для считывания посредством осязания лицами, владеющими техникой чтения шрифта Брайля, и не владеющими данными навыками маломобильными группами населения.

Глава 5. Особенности организации уборки территории поселения в зимний период

5.1. Зимняя уборка проезжей части осуществляется в соответствии с настоящими Правилами и разрабатываемыми на их основе нормативно-техническими документами уполномоченного органа, определяющими технологию работ и технические средства. При температуре воздуха ниже 0°C для очистки дорожных покрытий допускается использование хозяйствующими субъектами, отвечающими за содержание соответствующих территорий, антигололедных материалов и реагентов, разрешенных к применению в соответствии с главой II Единого перечня продукции (товаров), подлежащей государственному санитарно-эпидемиологическому надзору (контролю) на таможенной границе и таможенной территории евразийского экономического союза, и разделом 19 главы II Единых санитарно-эпидемиологических и гигиенических требований к продукции (товарам), подлежащей санитарно-эпидемиологическому надзору (контролю), утвержденных решением Комиссии Таможенного союза от 28.05.2010 № 299 «О применении санитарных мер в таможенном союзе».

5.2. Период зимней уборки устанавливается с 1 ноября по 15 апреля. В случае резкого изменения погодных условий (снег, мороз) сроки начала и окончания зимней уборки корректируются уполномоченным органом.

Зимняя уборка предусматривает очистку территории поселения от мусора и иных отходов производства и потребления, от снега и наледи, предупреждение образования и ликвидацию зимней скользкости.

5.3. Мероприятия по подготовке уборочной техники к работе в зимний период проводятся владельцами техники в срок до 1 октября текущего года, к этому же сроку эксплуатирующими организациями должны быть завершены работы по подготовке мест для приёма снега.

5.4. Организации, отвечающие за уборку территории поселения (эксплуатационные и подрядные организации), в срок до 1 октября должны обеспечить завоз, заготовку и складирование необходимого количества противогололедных материалов.

5.5. В зимний период дорожки и малые архитектурные формы, а также пространство перед ними и с боков, подходы к ним должны быть очищены от снега и наледи.

5.6. Технология и режимы производства уборочных работ на проезжей части должны обеспечить беспрепятственное движение транспортных средств и пешеходов независимо от погодных условий.

В зависимости от ширины улицы и характера движения на ней валы собранного снега допускается укладывать либо по обеим сторонам проезжей части, либо с одной стороны проезжей части вдоль тротуара, оставляя необходимые проходы и проезды.

5.7. В процессе уборки запрещается:

1) выдвигать или перемещать на проезжую часть снег, счищаемый с дворовых территорий, территорий организаций, строительных площадок, торговых объектов;

2) применять техническую соль и жидкий хлористый кальций в качестве противогололедного реагента на тротуарах, посадочных площадках остановочных павильонов общественного транспорта, в парках, скверах, дворах и прочих пешеходных и озеленённых зонах.

5.8. **утратил силу.**

5.9. Прилегающие территории, тротуары, проезды должны быть очищены от снега и наледи (гололеда).

Уборку и вывоз снега и льда с общественных территорий поселения следует

начинать немедленно с начала снегопада.

Посыпку пешеходных и транспортных коммуникаций антигололедными средствами следует начинать немедленно с начала снегопада или появления гололеда.

При гололеде, в первую очередь, посыпаются спуски, подъемы, лестницы, перекрестки, места остановок общественного транспорта, пешеходные переходы.

На территории интенсивных пешеходных коммуникаций допускается применять природные антигололедные средства.

При уборке придомовых территорий многоквартирных домов следует информировать жителей о сроках и месте проведения работ по уборке и вывозу снега с придомовой территории и о необходимости перемещения транспортных средств в случае создания препятствий для работы снегоуборочной техники.

5.10. Снег, собираемый во дворах, на внутриквартальных проездах и с учетом местных условий на отдельных улицах, допускается складировать на газонах и на свободных территориях, при обеспечении сохранения зеленых насаждений и отсутствии препятствий для свободного проезда транспорта и движения пешеходов.

Складирование снега на внутридворовых территориях должно предусматривать отвод талых вод.

5.11. В зимний период собственниками и (или) иными законными владельцами зданий, строений, сооружений, нестационарных объектов либо уполномоченными ими лицами, лицом, ответственным за эксплуатацию здания, строения, сооружения (за исключением собственников и (или) иных законных владельцев помещений в многоквартирных домах, земельные участки под которыми не образованы или образованы по границам таких домов) должна быть обеспечена организация очистки их кровель от снега, наледи и сосулек.

Очистка кровель зданий, строений, сооружений, нестационарных объектов на сторонах, выходящих на пешеходные зоны, от снега, наледи и сосулек должна производиться немедленно по мере их образования с предварительной установкой ограждения опасных участков.

Крыши с наружным водоотводом необходимо периодически очищать от снега, не допуская накопления его по толщине более 30 сантиметров.

5.12. Очистка крыш зданий, строений, сооружений, нестационарных объектов от снега, наледи со сбросом его на тротуары допускается только в светлое время суток с поверхности ската кровли, обращенного в сторону улицы. Сброс снега с остальных скатов кровли должен производиться на внутренние дворовые территории. Очистка от снега крыш и удаление сосулек производятся с обеспечением следующих мер безопасности: назначение дежурных, ограждение тротуаров, оснащение страховочным оборудованием лиц, работающих на высоте. Запрещается сбрасывать снег, наледь, сосульки и мусор в воронки водосточных труб.

При сбрасывании снега, наледи, сосулек с крыш должны быть приняты меры, обеспечивающие полную сохранность деревьев, кустарников, воздушных линий уличного электрического освещения, растяжек, рекламных конструкций, светофорных объектов, дорожных знаков, линий связи.

5.13. Складирование собранного снега допускается осуществлять на специально отведенные площадки с водонепроницаемым покрытием и обвалованные сплошным земляным валом или вывозить снег на снегоплавильные установки. Размещение и функционирование снегоплавильных установок должно соответствовать требованиям законодательства в сфере обеспечения санитарно-эпидемиологического благополучия населения.

Адреса и границы площадок, предназначенных для складирования снега, определяет Администрация поселения.

Не допускается размещение собранного снега и льда на детских игровых и спортивных площадках, в зонах рекреационного назначения, на поверхности ледяного

покрова водоемов и водосборных территориях, а также в радиусе 50 метров от источников нецентрализованного водоснабжения.

Не допускается сбрасывать пульпу, снег в водные объекты.

Глава 6. Особенности организации уборки территории поселения в летний период

6.1. Период летней уборки устанавливается с 16 апреля по 31 октября. В случае резкого изменения погодных условий по решению уполномоченного органа сроки проведения летней уборки могут изменяться. Мероприятия по подготовке уборочной техники к работе в летний период проводятся до 1 апреля.

Летняя уборка территории поселения предусматривает очистку от мусора и иных отходов производства и потребления, опавшей листвы, сухой травянистой растительности, сорной растительности, коры деревьев, порубочных остатков деревьев и кустарников, покос травы при превышении растительностью 15 сантиметров от поверхности земли, обрезку поросли, а также установку, ремонт, окраску урн и их очистку по мере заполнения.

6.2. При температуре воздуха более плюс 10°C на проезжей части улиц и площадей с водонепроницаемым покрытием, а также на пешеходных тротуарах хозяйствующими субъектами, отвечающими за содержание соответствующих территорий, должны производиться полив и подметание.

Не допускается заправлять автомобили для полива и подметания технической водой и водой из открытых водоемов.

6.3. В период листопада сгребание и вывоз опавшей листвы на газонах производятся вдоль элементов улично-дорожной сети и на дворовых территориях. Сгребание листвы к комлевой части деревьев и кустарников запрещается.

6.4. Проезжая часть должна быть полностью очищена от всякого вида загрязнений.

6.5. Тротуары и расположенные на них остановочные павильоны общественного транспорта, обочины дорог должны быть полностью очищены от грунтово-песчаных наносов и мусора.

6.6. Подметание дворовых территорий, внутридворовых проездов и тротуаров осуществляется механизированным способом или вручную.

6.7. Сжигание листьев деревьев, кустарников на территории населенных пунктов поселения запрещено.

Собранные листья деревьев, кустарников подлежат вывозу на объекты размещения, обезвреживания или утилизации отходов.

6.8. Владельцы земельных участков обязаны:

6.8.1. Не допускать выжигание сухой растительности, соблюдать требования экологических, санитарно-гигиенических, противопожарных правил и нормативов.

6.8.2. Принимать меры по обеспечению надлежащей охраны используемых земель для исключения несанкционированного поджога сухой растительности или случайного возгорания, вызванного климатическими факторами.

6.8.3. Регулярно проводить противопожарные мероприятия, обеспечивать наличие первичных средств пожаротушения и охрану земельных участков от поджога.

Глава 7. Обеспечение надлежащего содержания объектов благоустройства

7.1. Собственники и (или) иные законные владельцы зданий, строений, сооружений либо уполномоченные лица обязаны содержать их фасады в чистоте и порядке, отвечающим требованиям сводов правил, национальных стандартов, отраслевых норм и настоящих Правил.

Окрашенные поверхности фасадов зданий, строений, сооружений должны быть ровными, без пятен и поврежденных мест.

Входные двери зданий, строений, сооружений, экраны балконов и лоджий, водосточные трубы, малые архитектурные формы должны быть покрашены, содержаться в чистоте и в исправном техническом состоянии.

Витрины, вывески, объекты наружной рекламы зданий, строений, сооружений должны содержаться в чистоте и в исправном техническом состоянии.

Окна зданий, строений, сооружений вне зависимости от назначения (торговые, административные, производственные, жилые и тому подобное) должны быть остеклены, рамы оконных проемов окрашены.

Собственники и (или) иные законные владельцы нежилых зданий, строений, сооружений либо уполномоченные лица обязаны 1 раз в неделю очищать фасады нежилых зданий, строений, сооружений от нанесенных непосредственно на фасаде или на любом материале (бумага, картон, ткань, холст и т.д.) надписей, рисунков, изображений, объявлений, не содержащих сведений рекламного характера.

Собственники и (или) иные законные владельцы жилых зданий, в том числе индивидуальных жилых домов, либо уполномоченные лица осуществляют очистку фасадов жилых зданий от надписей, рисунков по мере их появления.

Расклейка газет, афиш, плакатов, различного рода объявлений и рекламы разрешается на специально установленных стендах.

7.2. На зданиях, расположенных вдоль магистральных улиц населенных пунктов поселения, антенны, коаксиальные дымоходы, наружные кондиционеры размещаются со стороны дворовых фасадов.

7.3. На зданиях и сооружениях на территории поселения размещаются с сохранением отделки фасада следующие домовые знаки: указатель наименования улицы, площади, проспекта, проезда, переулка, указатель номера дома, строения и корпуса (при наличии), указатель номера подъезда и квартир (при наличии), указатель пожарного гидранта, указатель грунтовых геодезических знаков, указатель камер магистрали и колодцев водопроводной сети, указатель городской канализации, указатель подземного газопровода.

Состав домовых знаков на конкретном здании, сооружении определяется с учетом функционального назначения и местоположения зданий, сооружений относительно улично-дорожной сети.

Домовые знаки на зданиях, сооружениях должны содержаться в исправном состоянии.

7.3.1. Жилые дома, здания, сооружения, подлежащие адресации, должны быть оборудованы указателями с наименованиями улиц и номерами домов (далее – аншлаги).

Высота домового указателя должна быть 300 мм. Ширина таблички зависит от количества букв в названии улицы.

Табличка выполняется в белом цвете. По периметру таблички располагается черная рамка шириной 10 мм.

Название улиц и номера домов выполняются в черном цвете. Шрифт названия улиц на русском языке, высота заглавных букв – 90 мм. Высота шрифта номера дома – 140 мм.

7.3.2. Размер шрифта наименований улиц применяется всегда одинаковый, не зависит от длины названия улицы.

Адресные аншлаги могут иметь подсветку.

Приоритетным расположением конструкции является размещение с правой стороны фасада. Для зданий с длиной фасада свыше 25 метров может быть размещен дополнительный домовый указатель с левой стороны фасада.

7.3.3. Установка аншлагов осуществляется собственниками зданий и сооружений, в том числе частных жилых домов, в многоквартирных домах – организациями, осуществляющими управление этими домами.

7.3.4. Для организаций, имеющих несколько строений (независимо от количества выходящих на улицу фасадов), указанные аншлаги устанавливаются на каждом строении.

7.3.5. Аншлаги устанавливаются на высоте от 2,5 до 5,0 м от уровня земли на расстоянии не более 1 м от угла здания.

7.4. Содержание фасадов объектов включает:

- поддерживающий ремонт и восстановление конструктивных элементов и отделки фасадов, в том числе входных дверей и козырьков, ограждений балконов и лоджий, карнизов, крылец и отдельных ступеней, ограждений спусков и лестниц, витрин, декоративных деталей и иных конструктивных элементов, и их окраску;
- обеспечение наличия и содержания в исправном состоянии водостоков, водосточных труб и сливов;
- герметизацию, заделку и расшивку швов, трещин и выбоин;
- восстановление, ремонт и своевременную очистку входных групп, отмосток, примысков цокольных окон и входов в подвалы;
- поддержание в исправном состоянии размещённого на фасаде электроосвещения (при его наличии) и включение его с наступлением темноты;
- очистку поверхностей фасадов, в том числе элементов фасадов, в зависимости от их состояния и условий эксплуатации;
- поддержание в чистоте и исправном состоянии, расположенных на фасадах аншлагов, памятных досок;
- очистку от надписей, рисунков, объявлений, плакатов и иной информационно - печатной продукции, а также нанесённых граффити.

7.5. В целях обеспечения надлежащего состояния фасадов, сохранения архитектурно - художественного облика зданий (сооружений), строений запрещается:

- уничтожение, порча, искажение архитектурных деталей фасадов зданий (сооружений), строений;
- производство надписей на фасадах зданий (сооружений), строений;
- расклейка газет, плакатов, афиш, объявлений, рекламных проспектов и иной информационно - печатной продукции на фасадах зданий (сооружений), строений вне установленных для этих целей мест и конструкций;
- нанесение граффити на фасады зданий, сооружений, строений без получения согласия собственников этих зданий, сооружений, строений помещений в них.

7.6. Юридическими лицами, индивидуальными предпринимателями в соответствии с законодательством Российской Федерации самостоятельно обеспечивается размещение вывесок на зданиях, сооружениях в месте своего фактического нахождения (осуществления деятельности).

7.6.1. К вывескам предъявляются следующие требования:

1) на вывесках допускается размещение исключительно информации, предусмотренной Законом Российской Федерации от 07.02.1992 № 2300-1 «О защите прав потребителей». Информация, относящаяся по своему содержанию к наружной рекламе, подлежит размещению в соответствии с Федеральным законом от 13.03.2006 № 38-ФЗ «О рекламе»;

2) вывеска должна размещаться с соблюдением требований законодательства о государственном языке Российской Федерации. В случае использования двух и более языков тексты должны быть идентичными по содержанию и техническому оформлению, выполнены грамотно и разборчиво;

3) вывески должны размещаться на участке фасада, свободном от архитектурных деталей;

4) вывески могут состоять из информационного поля (текстовая часть) и декоративно-художественного элемента. Высота декоративно-художественного элемента не должна превышать высоту текстовой части вывески более чем в два раза. Элементы одного информационного поля (текстовой части) вывески должны иметь одинаковую высоту и глубину;

5) вывески могут содержать зарегистрированные в установленном порядке товарные знаки и знаки обслуживания. Указанные знаки могут быть размещены на вывеске только при наличии у юридического лица, индивидуального предпринимателя соответствующих прав, предусмотренных законодательством;

6) вывески могут иметь внутреннюю подсветку. Внутренняя подсветка вывески должна иметь немерцающий свет, не направленный в окна жилых помещений.

7.6.2. Юридическое лицо, индивидуальный предприниматель устанавливает на здании, сооружении одну вывеску в соответствии с настоящим пунктом.

Вывеска размещается в форме настенной конструкции на доступном для обозрения месте непосредственно у главного входа или над входом в здание, сооружение или помещение, в котором фактически находится (осуществляет деятельность) юридическое лицо, индивидуальный предприниматель, сведения о котором содержатся в данной вывеске, или на фасаде здания, сооружения в пределах указанного помещения, а также на лотках и в других местах осуществления юридическим лицом, индивидуальным предпринимателем торговли, оказания услуг, выполнения работ вне его места нахождения.

Допустимый размер вывески составляет: по горизонтали - не более 0,6 м, по вертикали - не более 0,4 м. Высота букв, знаков, размещаемых на вывеске, - не более 0,1 м.

7.6.3. Юридическое лицо, индивидуальный предприниматель вправе установить на объекте одну дополнительную вывеску в соответствии с настоящим пунктом.

Дополнительная вывеска может быть размещена в соответствии с требованиями настоящих Правил в форме настенной конструкции или консольной конструкции на фасаде здания, сооружения, в котором фактически находится (осуществляет деятельность) юридическое лицо, индивидуальный предприниматель, сведения о котором содержатся на данной вывеске, либо в форме крышной конструкции на крыше соответствующего здания, сооружения.

7.6.4. Вывески в форме настенных конструкций и консольных конструкций, предусмотренные подпунктом 7.6.3 настоящих Правил, размещаются:

- не выше линии второго этажа (линии перекрытий между первым и вторым этажами) зданий, сооружений;

- на плоских участках фасада, свободных от декоративных архитектурных элементов, в пределах площади внешних поверхностей объекта. Под площадью внешних поверхностей объекта понимается площадь, соответствующая занимаемым данным юридическим лицом (индивидуальным предпринимателем) помещениям;

- параллельно поверхности фасадов объектов и (или) их конструктивных элементов (настенные конструкции) либо перпендикулярно поверхности фасадов объектов и (или) их конструктивных элементов (консольные конструкции).

7.6.5. Вывески в форме настенных конструкций, предусмотренные подпунктом 7.6.3 настоящих Правил, размещаются над входом или окнами (витринами) помещений, занимаемых юридическим лицом (индивидуальным предпринимателем).

Максимальный размер вывески в форме настенной конструкции, размещаемой юридическим лицом, индивидуальным предпринимателем на фасаде зданий, сооружений, не должен превышать 0,5 м (по высоте) и 60% от длины фасада (внешних поверхностей объекта), соответствующей занимаемым данным юридическим лицом (индивидуальным предпринимателем) помещениям, но не более 10 м (по длине).

7.6.6. Консольные конструкции размещаются у арок, на фасаде здания, сооружения в пределах помещения, занимаемого юридическим лицом (индивидуальным предпринимателем), и внешних углах зданий, сооружений. Консольная конструкция не должна выступать от плоскости фасада более чем на 1 м. Расстояние от уровня земли до нижнего края консольной конструкции должно быть не менее 2,5 м.

7.6.7. В случае размещения в одном здании, сооружении нескольких юридических лиц, индивидуальных предпринимателей общая площадь вывесок, устанавливаемых на фасадах объекта перед одним входом, не должна превышать 2 кв. м. При этом размеры вывесок, размещаемых перед одним входом, должны быть идентичными, размещаться в один высотный ряд на единой горизонтальной линии (на одной высоте), соответствовать иным установленным настоящими Правилами требованиям.

В случае размещения в одном здании, сооружении нескольких юридических лиц, индивидуальных предпринимателей, имеющих отдельные входы на одном фасаде объекта, вывески в форме настенных конструкций и консольных конструкций, предусмотренные подпунктом 7.6.3 настоящих Правил, должны размещаться на единой горизонтальной линии (на одной высоте) и иметь одинаковую высоту.

Размещение вывески на крыше здания, сооружения разрешается при условии, если единственным правообладателем здания, сооружения является юридическое лицо, индивидуальный предприниматель, сведения о котором содержатся в данной вывеске и в месте фактического нахождения (осуществления деятельности) которого размещается указанная вывеска.

7.6.8. Вывески, допускаемые к размещению на крышах зданий, сооружений, представляют собой объемные символы, которые могут быть оборудованы исключительно внутренней подсветкой.

Высота вывесок, размещаемых на крышах зданий, сооружений, должна быть:

- не более 0,8 м для 1-2-этажных объектов;
- не более 1,2 м для 3-5-этажных объектов.

7.6.9. Вывески площадью более 6,5 кв. м, размещаемые на крыше зданий и оснащенные внутренней подсветкой, должны изготавливаться, монтироваться и эксплуатироваться в соответствии с проектной документацией.

Установка и эксплуатация таких вывесок без проектной документации не допускается.

Проектная документация должна быть разработана организацией, имеющей свидетельство о допуске к выполнению проектных работ, выданное саморегулируемой организацией в установленном порядке.

7.6.10. Не допускается:

- размещение вывесок, не соответствующих требованиям настоящих Правил;
- вертикальный порядок расположения букв в текстах вывесок, за исключением случаев размещения вывесок перпендикулярно поверхности фасадов объектов и (или) их конструктивных элементов (консольные конструкции);
- размещение вывесок на декоративных архитектурных элементах фасадов объектов (в том числе на колоннах, пилястрах, орнаментах, лепнине, мозаике);
- полное или частичное изменение фасадов, а именно: окраска фасадов, произвольное изменение цветового решения фасада здания, сооружения, нанесение рисунка, изменение толщины переплетов и других элементов фасадов при размещении, эксплуатации, ремонте вывески;
- размещение вывесок на козырьках, лоджиях, балконах и эркерах зданий;
- полное или частичное перекрытие оконных и дверных проемов, витражей и витрин, указателей наименований улиц и номеров домов, мемориальных досок;
- размещение вывесок путем непосредственного нанесения на поверхность фасада декоративно-художественного и (или) текстового изображения (методом покраски, наклейки и иными методами);
- размещение вывесок на расстоянии ближе 2 м от мемориальных досок;
- размещение вывесок с помощью демонстрации постеров на динамических системах смены изображений (роллерные системы, призматроны и другие) или с помощью изображения, демонстрируемого на электронных носителях (экраны, бегущая строка и так далее), за исключением вывесок, размещаемых в витрине;

- размещение в витрине вывесок в виде электронных носителей (экранов) на всю высоту и (или) длину остекления витрины;
- размещение вывесок на ограждающих конструкциях сезонных кафе при стационарных организациях общественного питания;
- размещение вывесок в виде надувных конструкций, штендеров.

7.6.11. Содержание вывесок осуществляется юридическими лицами, индивидуальными предпринимателями, являющимися владельцами вывесок. Владелец вывески обязан обеспечивать соблюдение требований безопасности при размещении и эксплуатации вывески, устранять неисправности (повреждения) вывески, фасадов зданий, сооружений и крышных элементов в местах размещения вывесок, возникшие в связи с установкой и (или) эксплуатацией вывески.

7.6.12. Не допускается повреждение зданий, сооружений и иных объектов при креплении к ним вывесок, а также снижение их целостности, прочности и устойчивости. Владелец вывески обязан восстановить благоустройство территории и (или) внешний вид фасада после монтажа (демонтажа) в течение 3 суток.

7.7. Включение наружного освещения улиц, дорог, площадей и других освещаемых объектов производится при снижении уровня естественной освещенности в вечерние сумерки до 20 люкс, а отключение – в утренние сумерки при его повышении до 10 люкс по графику, утверждаемому уполномоченным органом.

7.8. Включение и отключение устройств наружного освещения подъездов жилых домов, номерных знаков домов и указателей адресных единиц, а также систем архитектурно-художественной подсветки производится в режиме работы наружного освещения улиц.

7.9. Металлические опоры, кронштейны и другие элементы устройств наружного освещения и контактной сети должны содержаться в чистоте, не иметь очагов коррозии и окрашиваться балансодержателями с периодичностью, устанавливаемой уполномоченным органом.

7.9.1. При проектировании освещения и осветительного оборудования следует обеспечивать:

- экономичность и энергоэффективность применяемых осветительных установок, рациональное распределение и использование электроэнергии;
- эстетику элементов осветительных установок, их дизайн, качество материалов и изделий с учетом восприятия в дневное и ночное время;
- удобство обслуживания и управления при разных режимах работы установок.

7.9.2. Утилитарное наружное освещение общественных и дворовых территорий может осуществляться следующими видами стационарных установок освещения:

- обычные (традиционные), светильники которых располагаются на опорах (венчающие, консольные), подвесах или фасадах зданий, строений и сооружений (бра, плафоны), которые допускается использовать для освещения транспортных и пешеходных коммуникаций;
- высокомачтовые, которые допускается использовать для освещения обширных по площади территорий, транспортных развязок и магистралей, открытых автостоянок и парковок;
- парпетные, светильники которых встроены линией или пунктиром в парапет, ограждающий проезжую часть путепроводов, мостов, эстакад, пандусов, развязок, а также тротуары и площадки, и применение которых можно обосновать технико-экономическими и (или) художественными аргументами;
- газонные, которые допускается использовать для освещения газонов, цветников, пешеходных дорожек и площадок;
- встроенные, светильники которых встроены в ступени, подпорные стенки, ограждения, цоколи зданий и сооружений, малые архитектурные формы, и применять которые допускается для освещения пешеходных зон и коммуникаций общественных

территорий.

В стационарных установках утилитарного наружного освещения транспортных и пешеходных зон можно применять осветительные приборы направленного в нижнюю полусферу прямого, рассеянного или отраженного света.

7.9.3. Для формирования художественно выразительной визуальной среды в вечернее время, выявления из темноты и образной интерпретации памятников архитектуры, истории и культуры, инженерного и монументального искусства, малых архитектурных форм, доминантных и достопримечательных объектов, ландшафтных композиций, создания световых ансамблей допускается применять архитектурную подсветку зданий, строений, сооружений (далее - архитектурное освещение). Архитектурную подсветку можно организовывать с помощью стационарных или временных установок освещения объектов для наружного освещения их фасадных поверхностей.

7.9.4. В стационарных установках утилитарного наружного и архитектурного освещения допускается применять энергоэффективные источники света, эффективные осветительные приборы и системы, качественные по дизайну и эксплуатационным характеристикам изделия и материалы, отвечающие требованиям действующих национальных стандартов.

7.9.5. В установках архитектурного освещения можно использовать источники белого или цветного света с учетом формируемых условий световой и цветовой адаптации и суммарный зрительный эффект, создаваемый совместным действием осветительных установок всех групп, функционирующих в конкретном пространстве населенного пункта или световом ансамбле.

7.9.6. В целях рационального использования электроэнергии и обеспечения визуального разнообразия территории поселения в темное время суток при проектировании порядка использования осветительного оборудования допускается предусматривать различные режимы работы в вечернее будничное время, ночное время, праздники, а также сезонный режим.

7.10. При создании и благоустройстве малых архитектурных форм учитываются принципы функционального разнообразия, комфортной среды для общения, обеспечения разнообразия визуального облика благоустраиваемой территории, создания условий для различных видов социальной активности и коммуникаций между людьми, применения экологических материалов, создания условий для ведения здорового образа жизни всех категорий населения.

Элементы планировочной структуры оборудуются малыми архитектурными формами, количество, места размещения, архитектурное и цветовое решение которых определяются проектами благоустройства, разрабатываемыми Администрацией поселения.

7.10.1. При проектировании и выборе малых архитектурных форм, в том числе уличной мебели, учитываются:

- а) наличие свободной площади на благоустраиваемой территории;
- б) соответствие материалов и конструкции малых архитектурных форм климату и назначению малых архитектурных форм;
- в) защита от образования наледи и снежных заносов, обеспечение стока воды;
- г) пропускная способность территории, частота и продолжительность использования малых архитектурных форм;
- д) возраст потенциальных пользователей малых архитектурных форм;
- е) антивандальная защищенность малых архитектурных форм от разрушения, оклейки, нанесения надписей и изображений;
- ж) удобство обслуживания, а также механизированной и ручной очистки территории рядом с малыми архитектурными формами и под конструкцией;
- з) возможность ремонта или замены деталей малых архитектурных форм;

- и) интенсивность пешеходного и автомобильного движения, близость транспортных узлов;
- к) эргономичность конструкций (высоту и наклон спинки скамеек, высоту урн и другие характеристики);
- л) расцветка и стилистическое сочетание с другими малыми архитектурными формами и окружающей архитектурой;
- м) безопасность для потенциальных пользователей.

7.10.2. При установке малых архитектурных форм и уличной мебели предусматривается обеспечение:

- а) расположения малых архитектурных форм, не создающего препятствий для пешеходов;
- б) приоритета компактной установки малых архитектурных форм на минимальной площади в местах большого скопления людей;
- в) устойчивости конструкции;
- г) надежной фиксации или возможности перемещения элементов в зависимости от типа малых архитектурных форм и условий расположения;
- д) наличия в каждой конкретной зоне благоустраиваемой территории рекомендуемых типов малых архитектурных форм для такой зоны.

7.10.3. При размещении уличной мебели допускается:

- а) осуществлять установку скамеек на твердые виды покрытия или фундамент. При наличии фундамента его части следует выполнять не выступающими над поверхностью земли;
- б) выбирать скамьи со спинками при оборудовании территорий рекреационного назначения, скамьи со спинками и поручнями - при оборудовании дворовых территорий, скамьи без спинок и поручней - при оборудовании транзитных зон;
- в) обеспечивать отсутствие сколов и острых углов на деталях уличной мебели, в том числе в случае установки скамеек и столов, выполненных из древесных пней-срубов, бревен и плах.

7.10.4. На тротуарах автомобильных дорог допускается использовать следующие типы малых архитектурных форм:

- а) установки освещения;
- б) скамьи без спинок, оборудованные местом для сумок;
- в) опоры у скамеек, предназначенных для людей с ограниченными возможностями;
- г) ограждения (в местах необходимости обеспечения защиты пешеходов от наезда автомобилей);
- д) кадки, цветочницы, вазоны, кашпо, в том числе подвесные;
- е) урны.

7.10.5. Для пешеходных зон и коммуникаций допускается использовать следующие типы малых архитектурных форм:

- а) установки освещения;
- б) скамьи, предполагающие длительное, комфортное сидение;
- в) цветочницы, вазоны, кашпо;
- г) информационные стенды;
- д) ограждения (в местах необходимости обеспечения защиты пешеходов от наезда автомобилей);
- е) столы для настольных игр;
- ж) урны.

7.10.6. Допускается применение в урнах вставных ведер и мусорных мешков.

7.10.7. В целях защиты малых архитектурных форм от графического вандализма следует:

- а) минимизировать площадь поверхностей малых архитектурных форм, при этом свободные поверхности разрешается делать с рельефным текстурированием или

перфорированием, препятствующим графическому вандализму или облегчающим его устранение;

б) использовать озеленение, стрит-арт, афиши, рекламные конструкции, информационные конструкции с общественной полезной информацией (например, размещать на поверхностях малых архитектурных форм исторические планы местности, навигационные схемы и других элементы).

в) выбирать детское игровое, спортивно-развивающее, спортивное оборудование, а также инклюзивное спортивно-развивающее оборудование и инклюзивное спортивное оборудование площадок, оборудование для отдыха взрослого населения, выполненное из легко очищающихся и устойчивых к абразивным и растворяющим веществам материалов, отдавая предпочтение темным тонам окраски плоских поверхностей;

г) выбирать или проектировать рельефные поверхности опор освещения, в том числе с использованием краски, содержащей рельефные частицы.

7.11. Ответственность за содержание и ремонт малых архитектурных форм несут их владельцы. Ремонт и покраска малых архитектурных форм осуществляется до наступления летнего сезона

7.12. Установка памятников, памятных досок, знаков охраны памятников истории, культуры и природы на земельных участках, зданиях и сооружениях, находящихся в собственности физических и юридических лиц, осуществляется с согласия собственников (владельцев) недвижимости.

7.13. В целях благоустройства на территории поселения могут устанавливаться ограждения.

Установка ограждений обязательна для территорий дошкольных образовательных и общеобразовательных организаций, а также в случае использования земельного участка для целей индивидуального жилищного строительства, садоводства, огородничества, личного подсобного хозяйства.

Ограждения устанавливают высотой 1,2 м.

Содержание ограждений между соседними земельными участками осуществляется по соглашению собственников (законных владельцев) соответствующих земельных участков.

7.14. Ограждения вдоль улиц с секционной и индивидуальной застройкой устанавливаются по красным линиям застройки.

Для ограждений группы зданий (домов) вдоль улиц с секционной и индивидуальной застройкой следует использовать одинаковый материал и конструкции.

7.15. Проектирование ограждений необходимо производить в зависимости от их местоположения и назначения согласно ГОСТам, каталогам сертифицированных изделий.

Дорожные ограждения и временные ограждения строительных площадок и участков производства строительно-монтажных работ устанавливаются в соответствии с ГОСТами.

Запрещается устройство ограждений в охранных зонах подземных коммуникаций.

Во всех случаях запрещается предусматривать ограждения:

предприятий, производства которых размещены в одном или в нескольких зданиях с охраняемыми входами (при отсутствии складов открытого хранения ценных материалов и наземных технологических транспортных связей);

отдельных участков зданий и сооружений в пределах общего наружного ограждения площадки, за исключением участков, ограждение которых необходимо по требованиям техники безопасности или по санитарным требованиям (открытые электроподстанции, карантин и изоляторы мясокомбинатов и т.п.);

территорий, резервируемых для последующего расширения предприятий;

предприятий горнодобывающей и горнообрабатывающей промышленности (участков шахт, разрезов, обогатительных фабрик, обрабатывающих малоценные ископаемые, горноспасательных станций);

карьеров (за исключением участков, где производятся взрывные работы) и складов рудных и нерудных ископаемых (бокситов, камня, щебня, песка и т.п.);

зданий распределительных устройств и подстанций;

складов малоценного сырья и материалов;

причалов для погрузки и выгрузки сыпучих и других малоценных материалов;

производственных отвалов, не опасных по своему составу для населения и животных (кроме отвалов, ограждение которых требуется по условиям техники безопасности);

вспомогательных зданий и сооружений, располагаемых на предзаводских площадках промышленных предприятий;

магазинов, универмагов, торговых центров и других торговых предприятий;

предприятий бытового обслуживания населения;

поликлиник, диспансеров и других лечебных учреждений, не имеющих стационаров;

отдельных спортивных зданий (спортивных залов, крытых плавательных бассейнов и т.п.);

зданий управления;

театров, клубов, Дворцов культуры, кинотеатров и других зрелищных зданий.

7.16. На общественных территориях, территориях жилой застройки и территориях рекреационного назначения запрещается установка глухих и железобетонных ограждений. Применяются декоративные ограждения.

На участках, где существует возможность заезда автотранспорта на тротуары, пешеходные дорожки, грунт, мягкие покрытия, газоны и озелененные территории, допускается устанавливать устройства, препятствующие заезду автотранспорта, в том числе парковочные ограждения.

7.17. Ограждения зданий, строений и сооружений (в том числе временных), расположенные на прилегающих и (или) отведенных территориях, содержатся собственниками, владельцами и пользователями указанных объектов в соответствии с заключенными соглашениями.

Ограждение земельного участка должно содержаться в чистоте и порядке собственниками (правообладателями) земельного участка, на котором данное ограждение установлено.

Временные ограждения, устанавливаемые на строительных площадках и участках производства строительно-монтажных, земляных работ, содержатся лицами, осуществляющими данные работы.

Дорожные ограждения содержатся специализированной организацией, осуществляющей содержание и уборку дорог.

7.18. Не допускается отклонение ограждения от вертикали. Запрещается дальнейшая эксплуатация ветхого и аварийного ограждения, а также отдельных элементов ограждения без проведения ремонта, если общая площадь разрушения превышает двадцать процентов от общей площади элемента, либо отклонение ограждения от вертикали может повлечь его падение.

7.19. Установка ограждений не должна препятствовать свободному доступу пешеходов и маломобильных групп населения к объектам образования, здравоохранения, культуры, физической культуры и спорта, социального обслуживания населения, в том числе расположенным внутри жилых кварталов.

7.20. В жилых зонах поселения размещаются детские и спортивные площадки.

Расстояние от окон жилых и общественных зданий до территорий детских и спортивных площадок должно быть не менее 20 метров, от контейнерных площадок - не

менее 20 м, от гаражей – не менее 70 м, от улиц с напряжённым движением транспорта – не менее 100 м.

Для защиты территорий детских и спортивных площадок от ветра перед ними располагают защитную зону из кустарников и деревьев.

Вход на детские и спортивные площадки следует предусматривать со стороны пешеходных дорожек.

Детские площадки не должны быть проходными.

7.21. При создании некапитальных нестационарных строений и сооружений, выполненных из легких конструкций, не предусматривающих устройство заглубленных фундаментов и подземных сооружений (объекты мелкорозничной торговли, бытового обслуживания и питания, остановочные павильоны, наземные туалетные кабины, гаражи, навесы, сооружения для хранения спасательного и противопожарного имущества и инвентаря, дежурства медицинского персонала и оказания медицинской помощи пострадавшим на воде (медицинские пункты), спасательные посты, вышки, пункты проката инвентаря, платежные терминалы для оплаты услуг и штрафов, торговые автоматы, сезонные аттракционы, нестационарные строения, сооружения, временные сооружения для отдыха, сооружения сезонного гостиничного комплекса, мобильные (инвентарные) здания и сооружения, другие объекты некапитального характера) (далее - некапитальные сооружения), учитываются принципы функционального разнообразия, организации комфортной пешеходной среды, комфортной среды для общения в части обеспечения территории разнообразными сервисами, востребованными центрами притяжения людей без ущерба для комфортного передвижения по сложившимся пешеходным маршрутам.

7.22. Некапитальные объекты мелкорозничной торговли, бытового обслуживания и питания, летние (сезонные) кафе могут размещаться на территориях пешеходных зон, в парках, садах, на бульварах населенного пункта.

Такие некапитальные сооружения допускается устанавливать на твердые виды покрытия, оборудовать осветительным оборудованием, урнами и малыми контейнерами для мусора.

Некапитальные сооружения питания могут также оборудоваться туалетными кабинами.

7.23. При создании некапитальных сооружений допускается применять отделочные материалы, соответствующие архитектурно-художественному облику населенного пункта, декоративно-художественному дизайнерскому стилю благоустраиваемой территории населенного пункта, а также отвечающие условиям долговременной эксплуатации.

7.24. При остеклении витрин допускается применять безосколочные, ударостойкие материалы, безопасные упрочняющие многослойные пленочные покрытия, поликарбонатные стекла.

7.25. При проектировании мини-маркетов, мини-рынков, торговых рядов разрешается применять быстро возводимые модульные комплексы, выполняемые из легких конструкций, с учетом архитектурно-художественного облика населенного пункта.

7.26. Разрешается размещение туалетных кабин на активно посещаемых территориях населенного пункта при отсутствии или недостаточной пропускной способности общественных туалетов, в том числе в местах проведения массовых мероприятий, при крупных объектах торговли и услуг, на озелененных территориях, на автозаправочных станциях, автостоянках, при некапитальных сооружениях питания.

«Глава 8. Прокладка, переустройство, ремонт и содержание подземных коммуникаций на территориях общего пользования»

8.1. Предпочтительным способом прокладки и переустройства подземных сооружений на территориях общего пользования является закрытый способ без вскрытия

благоустроенной поверхности. При отсутствии технической возможности прокладки и переустройства подземных сооружений закрытым способом допускается применение открытого способа.

8.2. Переустройство существующих и прокладка новых подземных коммуникаций должны производиться до начала или в период реконструкции территорий общего пользования, а также при выполнении других работ по благоустройству территории.

8.3. Прокладка подземных сооружений и коммуникаций, а также переустройство или ремонт уже существующих и подлежащих реконструкции или капитальному ремонту подземных сооружений и коммуникаций осуществляются по совмещённым графикам в сроки, предусмотренные сводным планом, до начала дорожных работ и работ по благоустройству на основании разрешений и технических условий, выданных соответствующими организациями.

8.4. Процедура предоставления разрешения на осуществление земляных работ осуществляется уполномоченным органом местного самоуправления в случае осуществления земляных работ на являющихся территориями общего пользования землях или земельных участках, находящихся в государственной или муниципальной собственности, при благоустройстве территории, установке и ремонте временных конструкций и сооружений за исключением случаев, предусмотренных настоящим пунктом.

Не требуется получение разрешения на осуществление земляных работ в случаях:

1) строительства, реконструкции, ремонта объектов капитального строительства;

2) размещения, реконструкции, ремонта объектов, не являющихся объектами капитального строительства, для размещения которых требуется заключение соглашения о установлении сервитута (публичного сервитута) либо получение разрешения на использование земельного участка без его предоставления и установления сервитута;

3) осуществления работ по благоустройству территории, когда проведение таких работ требует получение разрешения на использование земельного участка без его предоставления и установления сервитута;

4) необходимости совершения действий, направленных на предотвращение и ликвидацию последствий аварий, стихийных бедствий, иных чрезвычайных ситуаций, и (или) проведения неотложных работ, связанных с обеспечением нормального функционирования объектов жизнедеятельности населения в соответствии с законодательством Российской Федерации.

Под земляными работами понимаются работы, связанные с разрытием грунта или вскрытием дорожных и иных искусственных покрытий.

Органом местного самоуправления, уполномоченным на предоставление разрешения на осуществление земляных работ, является Администрация поселения.

8.5. Разрешение на осуществление земляных работ не предоставляется в случае необходимости проведения земляных работ в результате аварий. В этом случае лицом, устраняющим последствия аварии, до начала осуществления земляных работ в уполномоченный орган местного самоуправления направляется уведомление о проведении земляных работ по форме, предусмотренной Приложением 2 к настоящим Правилам.

В случае если земляные работы в результате аварий необходимо провести в нерабочий день, уведомление об осуществлении земляных работ направляется в уполномоченный орган в ближайший рабочий день.

Под аварией в настоящих Правилах понимается опасное техногенное происшествие, создающее на объекте, определенной территории или акватории угрозу жизни и здоровью людей и приводящее к разрушению или повреждению зданий, сооружений, оборудования и транспортных средств, нарушению производственного или транспортного процесса, нанесению ущерба окружающей среде.

8.6. Физическое и юридическое лицо, заинтересованное в осуществлении земляных работ (далее в настоящей главе – заявитель), самостоятельно или через уполномоченного им представителя направляет в Администрацию поселения заявление по форме, предусмотренной приложением № 3 к настоящим Правилам, с приложением следующих документов:

а) документ, удостоверяющий личность заявителя, являющегося физическим лицом, либо личность представителя физического или юридического лица, в случае личного обращения в уполномоченный орган, многофункциональный центра предоставления муниципальных услуг (далее – МФЦ). В случае направления заявления посредством федеральной государственной информационной системы «Единый портал государственных и муниципальных услуг (функций)» (<https://www.gosuslugi.ru/>) (далее – ЕПГУ, Единый портал) сведения из документа, удостоверяющего личность заявителя (представителя) формируются при подтверждении учетной записи в Единой системе идентификации и аутентификации (далее – ЕСИА) из состава соответствующих данных указанной учетной записи и могут быть проверены путем направления запроса с использованием системы межведомственного электронного взаимодействия (далее – СМЭВ) (с момента подготовки соответствующих сервисов);

б) документ, подтверждающий полномочия представителя действовать от имени заявителя (в случае обращения представителя). При обращении посредством Единого портала указанный документ, выданный организацией, удостоверяется усиленной квалифицированной электронной подписью правомочного должностного лица организации, а документ, выданный физическим лицом, - усиленной квалифицированной электронной подписью нотариуса с приложением файла открепленной усиленной квалифицированной электронной подписи в формате sig;

в) схема сетей инженерно-технического обеспечения (при их наличии в месте проведения земляных работ);

г) приказ о назначении работника, ответственного за осуществление земляных работ с указанием контактной информации (для юридических лиц, являющихся исполнителем работ):

д) проект осуществления работ, включающий:

текстовую часть: с описанием места работ, решением заказчика о проведении работ; наименованием заказчика; исходными данными по проектированию; описанием вида, объемов и продолжительности работ; описанием технологической последовательности выполнения работ, с выделением работ, проводимых на проезжей части улиц и магистралей, пешеходных тротуаров; описанием мероприятий по восстановлению нарушенного благоустройства;

графическую часть: схема осуществления работ на инженерно-топографическом плане М 1:500 с указанием границ проводимых работ, разрытий; временных площадок для складирования грунтов и проведения их рекультивации; временных сооружений, временных подземных, надземных инженерных сетей и коммуникаций с указанием мест подключения временных сетей к действующим сетям; местами размещения грузоподъемной и землеройной техники; сведениями о древесно-кустарниковой и травянистой растительности; зонами отстоя транспорта; местами установки ограждений.

Схема осуществления работ согласовывается с соответствующими службами, отвечающими за эксплуатацию инженерных коммуникаций. В случае осуществления работ на проезжей части необходимо согласование схемы движения транспорта и пешеходов с Государственной инспекцией безопасности дорожного движения;

е) календарный график осуществления работ по форме согласно Приложению № 5 к настоящим Правилам.

8.7. Предусмотренные пунктом 8.6 настоящих Правил заявление и документы могут быть представлены в Администрацию поселения:

1) в электронной форме посредством Единого портала. В случае представления заявления и прилагаемых к нему документов указанным способом заявитель (представитель), прошедшие процедуры регистрации, идентификации и аутентификации с использованием ЕСИА, или иных государственных информационных систем, если такие государственные информационные системы в установленном Правительством Российской Федерации порядке обеспечивают взаимодействие с ЕСИА, при условии совпадения сведений о физическом лице в указанных информационных системах, заполняют форму указанного заявления с использованием интерактивной формы в электронном виде, без необходимости дополнительной подачи заявления в какой-либо иной форме. Заявление направляется заявителем (представителем) вместе с прикрепленными электронными документами. Заявление подписывается заявителем (представителем), уполномоченным на подписание такого Заявления, усиленной квалифицированной электронной подписью, либо усиленной неквалифицированной электронной подписью, сертификат ключа проверки которой создан и используется в инфраструктуре, обеспечивающей информационно-технологическое взаимодействие информационных систем, используемых для предоставления государственных и муниципальных услуг в электронной форме, которая создается и проверяется с использованием средств электронной подписи и средств удостоверяющего центра, имеющих подтверждение соответствия требованиям, установленным федеральным органом исполнительной власти в области обеспечения безопасности в соответствии с частью 5 статьи 8 Федерального закона от 06.04.2011 № 63-ФЗ «Об электронной подписи», а также при наличии у владельца сертификата ключа проверки ключа простой электронной подписи, выданного ему при личном приеме в соответствии с Правилами использования простой электронной подписи при обращении за получением государственных и муниципальных услуг, утвержденными Постановлением Правительства Российской Федерации от 25.01.2013 № 33 «Об использовании простой электронной подписи при оказании государственных и муниципальных услуг», в соответствии с Правилами определения видов электронной подписи, использование которых допускается при обращении за получением государственных и муниципальных услуг, утвержденных Постановлением Правительства Российской Федерации от 25.06.2012 № 634 «О видах электронной подписи, использование которых допускается при обращении за получением государственных и муниципальных услуг»;

2) на бумажном носителе посредством личного обращения в Уполномоченный орган, в том числе через МФЦ в соответствии с соглашением о взаимодействии между МФЦ и Уполномоченным органом, заключенным в соответствии с Постановлением Правительства Российской Федерации от 27.09.2011 № 797 «О взаимодействии между многофункциональными центрами предоставления государственных и муниципальных услуг и федеральными органами исполнительной власти, органами государственных внебюджетных фондов, органами государственной власти субъектов Российской Федерации, органами местного самоуправления», либо посредством почтового отправления с уведомлением о вручении.

8.8. Решение о предоставлении или об отказе в предоставлении разрешения на осуществление земляных работ с указанием предусмотренных пунктом 8.11 настоящих Правил оснований для направления указанного отказа принимается уполномоченным органом в течение 10 рабочих дней со дня регистрации уполномоченным органом заявления о выдаче разрешения на осуществление земляных работ и в течение 1 календарного дня со дня принятия указанного решения по выбору заявителя выдается на руки или направляется заявителю способом, определенным им в заявлении о выдаче разрешения на осуществление земляных работ на территории поселения.

Процедура предоставления разрешения на осуществление земляных работ осуществляется без взимания платы с заявителя.

8.9. При рассмотрении документов, предусмотренных пунктом 8.6 настоящих Правил, Администрация поселения при необходимости вправе запросить у органов государственной власти, органов местного самоуправления, подведомственных им организаций:

а) сведения из Единого государственного реестра юридических лиц (при обращении заявителя, являющегося юридическим лицом);

б) сведения из Единого государственного реестра индивидуальных предпринимателей (при обращении заявителя, являющегося индивидуальным предпринимателем);

в) сведения из Единого государственного реестра недвижимости об объекте недвижимости, об основных характеристиках и зарегистрированных правах на объект недвижимости;

г) схему движения транспорта и пешеходов, в случае обращения за получением разрешения на проведение земляных работ, проводимой на проезжей части.

8.10. Сроки проведения земляных работ в результате аварии определяются в соответствии с требованиями законодательства Российской Федерации о техническом регулировании.

8.11. Основаниями для направления Администрацией поселения заявителю отказа в предоставлении разрешения на осуществление земляных работ являются:

1) наличие противоречивых сведений в заявлении и приложенных к нему документах;

2) несоответствие информации, которая содержится в документах и сведениях, представленных заявителем, данным, полученным в результате межведомственного электронного взаимодействия;

3) несоответствие документов, представляемых заявителем, по форме или содержанию требованиям законодательства Российской Федерации;

4) заявление подано неуполномоченным лицом;

5) запрет на осуществление земляных работ на отдельных категориях земельных участков в случаях, установленных нормативными правовыми актами Российской Федерации.

Отказ в предоставлении разрешения на осуществление земляных работ по основаниям, не предусмотренным настоящим пунктом, не допускается.

Отказ в предоставлении разрешения на осуществление земляных работ не препятствует повторному обращению заявителя в уполномоченный орган

8.12. Лицо, получившее разрешение на осуществление земляных работ, обязано известить о начале работ управление Государственной инспекции безопасности дорожного движения Главного управления внутренних дел по Самарской области (структурное подразделение (его должностным лицом) управления ГИБДД) и организацию, ответственную за содержание дороги, в случае осуществления земляных работ на земельном участке, занятом или примыкающем к автомобильной дороге.

8.13. Для принятия необходимых мер предосторожности и предупреждения повреждений смежных или пересекаемых подземных коммуникаций лицо, ответственное за осуществление работ, обязано не позднее чем за сутки до начала работ вызвать на место представителей организаций, имеющих на участке работ подземные сети, установить совместно с ними точное расположение этих сетей и принять меры к их полной сохранности и устройству защитных сооружений.

8.14. При повреждении существующих подземных сетей, объектов благоустройства составляется акт произвольной формы с участием представителей Администрации поселения и заинтересованных сторон. В акте указываются характер и причины повреждений, размер причиненного ущерба, лица, ответственные за причинение вреда, а также меры по устранению последствий повреждений с указанием сроков их выполнения.

8.15. Лицо, осуществляющее работы, обязано:

1) до начала работ оградить участок осуществления работ, котлованы, ямы, траншеи и канавы во избежание доступа посторонних лиц. При этом конструкция защитных ограждений должна удовлетворять следующим требованиям:

- высота ограждения - не менее 1,2 м;
- ограждения, примыкающие к местам массового прохода людей, должны иметь высоту не менее 2 м и оборудованы сплошным защитным козырьком;
- козырек должен выдерживать действие снеговой нагрузки, а также нагрузки от падения одиночных мелких предметов;
- ограждения не должны иметь проемов, кроме ворот и калиток, контролируемых в течение рабочего времени и запираемых после его окончания;

2) обеспечить свободные проходы к зданиям и входам в них, а также свободные въезды во дворы, обеспечить безопасность пешеходов и безопасное пешеходное движение, включая инвалидов и другие маломобильные группы населения, на период осуществления работ;

3) обеспечить освещение строительных площадок, участков работ и рабочих мест, проездов и подходов к ним в темное время суток в соответствии с требованиями государственных стандартов;

4) обеспечить, чтобы колодцы, шурфы и другие выемки были закрыты крышками, щитами или ограждены. В темное время суток указанные ограждения должны быть освещены электрическими сигнальными лампочками напряжением не выше 42 В;

5) обеспечить установку устройств аварийного освещения, информационных стендов и указателей, обеспечивающих безопасность людей и транспорта;

6) на участке, на котором разрешено закрытие всего проезда, обозначить направление объезда;

7) выставить щит с указанием наименования (фамилии, имени, отчества) лица, осуществляющего работы, номеров телефонов, фамилий ответственных за работы, сроков начала и окончания работ;

8) установить в местах перехода через траншеи, ямы, канавы переходные мостики шириной не менее 1 м, огражденные с обеих сторон перилами высотой не менее 1,1 м, со сплошной обшивкой внизу на высоту 0,15 м и с дополнительной ограждающей планкой на высоте 0,5 м от настила;

9) на проезжей части при необходимости установить через траншеи временные мосты для проезда шириной не менее 4 метров на каждую полосу движения транспорта, с расчётом на проезд автомашин с нагрузкой на заднюю ось — 10 тонн, а для въездов во дворы — не менее 3 метров с расчётом на нагрузку 7 тонн;

10) оградить рабочие места и проходы к ним, расположенные на перекрытиях, покрытиях на высоте более 1,3 м и на расстоянии менее 2 м от границы перепада по высоте, защитными или страховочными ограждениями, а при расстоянии более 2 м - сигнальными ограждениями, соответствующими требованиям государственных стандартов;

11) оборудовать бункеры-накопители площадками для обслуживания, которые должны иметь, высоту от настила до конструктивных элементов помещения не менее 2 м, ширину не менее 1 м и ограждения по периметру высотой не менее 1,1 м;

12) при производстве работ на больших по площади земельных участках предусматривать график выполнения работ для каждого отдельного участка. Работы на последующих участках допускается выполнять после завершения работ на предыдущих, включая благоустройство и уборку территории;

13) при производстве работ на пересечении с проезжей частью дорог с усовершенствованным покрытием прокладку подземных инженерных коммуникаций производить бестраншейным (закрытым) способом, исключая нарушение дорожного покрытия;

14) при выезде автотранспорта со строительных площадок и участков производства земляных работ обеспечить очистку или мойку колес;

15) при производстве аварийных работ выполнять их круглосуточно, без выходных и праздничных дней;

16) по окончании земляных работ выполнить мероприятия по восстановлению поврежденных элементов благоустройства, расположенных на территории поселения, где производились земляные работы.

8.16. Вскрытие вдоль элементов улично-дорожной сети производится участками длиной:

1) для водопровода, газопровода, канализации и теплотрассы — 200-300 погонных метров;

2) для телефонного и электрического кабелей — 500-600 погонных метров.

8.17. Лицо, производящее вскрытие, обязано обеспечить сохранность покрытий булыжного и бортового камня, тротуарной плитки после их вскрытия. В случае недостачи материалов для восстановления покрытия их предоставляет лицо, не обеспечившее сохранность соответствующих материалов.

8.18. При устройстве новых колодцев или камер ограждения предупреждающие знаки не убираются до достижения расчётной прочности сооружения. Для защиты крышек колодцев, водосточных решеток и лотков должны применяться щиты и короба, обеспечивающие доступ к люкам и колодцам.

8.19. При осуществлении земляных работ в случаях, когда в соответствии с пунктом 8.4 настоящих Правил требуется получение разрешения на осуществление таких работ, запрещается вскрытие дорожных покрытий и любые другие земляные работы без оформления разрешения на осуществление земляных работ, а также по истечении срока действия соответствующего разрешения.

При осуществлении земляных работ также запрещается:

1) перемещение существующих подземных сооружений, не предусмотренное утверждённым проектом, без согласования с организацией, осуществляющей эксплуатацию соответствующих подземных сооружений;

2) смещение каких-либо строений и сооружений на трассах существующих подземных сетей;

3) засыпка землёй или строительными материалами зелёных насаждений, крышек колодцев и газовых коверов, подземных сооружений, водосточных решеток, иных сооружений;

4) засыпка кюветов и водостоков, а также устройство переездов через водосточные каналы и кюветы без принятия мер по обеспечению оттока воды;

5) повреждение инженерных сетей и коммуникаций, существующих сооружений, зелёных насаждений и элементов благоустройства;

6) откачка воды из колодцев, траншей, котлованов на тротуары и проезжую часть улиц;

7) занимать территорию за пределами границ участка производства земляных работ;

8) загромождать транспортные и пешеходные коммуникации, преграждать проходы и въезды на общественные и дворовые территории. В случае если производство земляных работ ограничивает или перекрывает движение маршрутного транспорта, следует проинформировать население поселения через средства массовой информации, в том числе в сети «Интернет», о сроках закрытия маршрута и изменения схемы движения;

9) производить земляные работы по ремонту инженерных коммуникаций неаварийного характера под видом проведения аварийных работ;

10) осуществлять складирование строительных материалов, строительного мусора, нерастительного фунта на газоны, тротуары, проезжую часть дорог за пределами ограждений участка производства земляных работ;

11) оставлять на проезжей части улиц и тротуарах, газонах землю и строительные

материалы после окончания производства земляных работ;

12) перегон по элементам улично-дорожной сети поселения с твёрдым покрытием тракторов и машин на гусеничном ходу;

13) приёмка в эксплуатацию инженерных сетей без предъявления справки уполномоченного органа о восстановлении дорожных покрытий.

8.20. Работы, осуществляемые без разрешения или по истечении срока действия соответствующего разрешения и обнаруженные представителями уполномоченного органа, должны быть немедленно прекращены.

8.21. Лица, осуществляющие земляные работы, обязаны:

1) обеспечить свободный доступ и подъезды к колодцам и приёмникам посредством своевременной уборки снега, льда, мусора;

2) в течение суток производить работы по очистке дорог от наледи, образующейся в результате течи водопроводных и канализационных сетей;

3) немедленно устранять течи на коммуникациях.

8.22. В случае необходимости продления срока проведения земляных работ заявитель предоставляет заявление по форме, предусмотренной приложением № 4 к настоящим Правилам, с приложением следующих документов:

календарный график осуществления земляных работ по форме согласно Приложению № 5 к настоящим Правилам;

проект осуществления работ (в случае изменения технических решений);

приказ о назначении работника, ответственного за осуществление земляных работ с указанием контактной информации (для юридических лиц, являющихся исполнителем работ) (в случае смены исполнителя работ).

Решение о продлении или об отказе в продлении разрешения на осуществление земляных работ с указанием предусмотренных пунктом 8.11 настоящих Правил оснований для направления указанного отказа принимается уполномоченным органом в течение 3 рабочих дней со дня регистрации уполномоченным органом заявления о продлении разрешения на осуществление земляных работ и в течение 1 календарного дня со дня принятия указанного решения по выбору заявителя выдается на руки или направляется заявителю способом, определенным им в заявлении.

8.23. Заявитель по завершению земляных работ обязан провести мероприятия по восстановлению элементов благоустройства в соответствии с нормативными требованиями, гарантийными обязательствами на восстановление нарушенного благоустройства и настоящими Правилами.

Заявитель обязан в срок, установленный в заявлении о выдаче разрешения на осуществление земляных работ на территории поселения или в заявлении о продлении разрешения на осуществление земляных работ на территории поселения, полностью восстановить нарушенные дорожное покрытие и объекты благоустройства. При пересечении улиц траншеями асфальтовое покрытие на проезжей части восстанавливается картами не менее 5 м в каждую сторону от траншеи, а на тротуаре — не менее 3 м.

8.24. В период с 1 ноября по 15 апреля восстановление нарушенных объектов благоустройства после осуществления земляных работ производится по временной схеме. Продолжительность этого периода может быть изменена в зависимости от погодных условий в соответствии с СНиП 2.05.02-85 «Автомобильные дороги».

При восстановлении нарушенных объектов благоустройства по временной схеме должны быть выполнены следующие условия:

- траншеи и котлованы на асфальтовых покрытиях заделываются слоем щебня средних фракций на ширину вскрытия;

- траншеи и котлованы на газонах и пустырях засыпаются грунтом, выполняется вертикальная планировка, производится вывоз лишнего грунта, строительных конструкций и строительного мусора.

Лицо, осуществляющее работы, должно поддерживать в состоянии, пригодном для беспрепятственного проезда транспорта и прохода пешеходов, нарушенный участок дороги, тротуара весь зимний период.

При восстановлении благоустройства после 15 апреля траншеи и котлованы в обязательном порядке очищаются от песка, грунта, щебня, уложенных в осенне-зимний период при восстановлении благоустройства по временной схеме.

Благоустройство на всех вскрытиях, произведенных в осенне-зимний период, должно быть восстановлено в полном объеме в срок до 31 мая.

8.25. Восстановление нарушенных элементов благоустройства осуществляется как на территории непосредственного осуществления земляных работ (вскрытие и нарушение грунта, асфальтового, железобетонного покрытия), так и на территории, используемой для перемещения техники в месте осуществления работ, а также складирования грунта и строительных материалов.

8.26. После завершения осуществления земляных работ оформляется акт завершения земляных работ и восстановления элементов благоустройства по форме, предусмотренной приложением № 6 к настоящим Правилам.

8.27. Акт завершения земляных работ и восстановления элементов благоустройства подписывается после полного восстановления всех нарушенных элементов благоустройства.

8.28. В случае, если земляные работы проведены на земельном участке, относящемся к общему имуществу собственников помещений в многоквартирном доме, принятие работ по завершению земляных работ и восстановлению элементов благоустройства подлежит согласованию с представителем управляющей компании, товарищества собственников жилья, жилищно-строительного кооператива и (или) собственниками многоквартирного дома.

8.29. Администрация поселения в течение пяти рабочих дней со дня подписания акта завершения земляных работ направляет органу местного самоуправления, уполномоченному на ведение государственной информационной системы обеспечения градостроительной деятельности, сведения об объектах, строениях, сооружениях, сетях инженерно-технического обеспечения, размещенных в результате проведения земляных работ.

Глава 9. Посадка зелёных насаждений

9.1. Вертикальная планировка территории поселения, прокладка подземных коммуникаций, устройство дорог, проездов и тротуаров должны быть закончены до начала посадок растений.

9.2. Работы по подготовке территории для размещения зелёных насаждений следует начинать с расчистки от подлежащих сносу зданий, сооружений, остатков естественного и искусственного происхождения, разметки мест сбора, обвалования растительного грунта и снятия его, а также мест пересадки растений, которые будут использованы для озеленения. Во избежание просадки почв подсыпка органическим мусором или отходами химического производства не допускается.

9.3. Растительный грунт, подлежащий в соответствии с проектом строительства снятию с застраиваемых площадей, должен срезаться, перемещаться в специально выделенные места и складироваться. При работе с растительным грунтом следует предохранять его от загрязнения, размывания, выветривания и смешивания с нижележащим нерастительным грунтом.

9.4. Требования к качеству и параметрам растительного грунта, посадочного материала из питомников, технологии и нормам посадки растений, их видам, устройству дорожно-тропиночной сети на территории, занятой зелёными насаждениями, определяются сводами правил, национальными стандартами, отраслевыми нормами.

9.5. При посадке зелёных насаждений не допускается:

- 1) произвольная посадка растений в нарушение существующей технологии;

2) касание ветвями деревьев токонесущих проводов, закрытие ими указателей адресных единиц и номерных знаков домов, дорожных знаков;

3) посадка деревьев на расстоянии ближе 5 метров до наружной стены здания или сооружения, кустарников - 1,5 м;

4) посадка деревьев на расстоянии ближе 0,7 метров до края тротуара и садовой дорожки, кустарников - 0,5 м;

5) посадка деревьев на расстоянии ближе 2 метров до края проезжей части улиц, кромки укрепленной полосы обочины дороги или бровки канавы, кустарников - 1 м;

6) посадка деревьев на расстоянии ближе 4 метров до мачт и опор осветительной сети, мостовых опор и эстакад;

7) посадка деревьев на расстоянии ближе 1,5 метров до подземных сетей газопровода, канализации;

8) посадка деревьев на расстоянии ближе 2 метров до подземных тепловых сетей (стенки канала, тоннеля или оболочки при бесканальной прокладке), кустарников - 1 м;

9) посадка деревьев на расстоянии ближе 2 метров до подземных сетей водопровода, дренажа;

10) посадка деревьев на расстоянии ближе 2 метров до подземных сетей силового кабеля и кабеля связи, кустарников – 0,7 м.

Приведенные в подпунктах 3 – 10 настоящего пункта нормы относятся к деревьям с диаметром кроны не более 5 м и должны быть увеличены для деревьев с кроной большего диаметра.

Мероприятия по озеленению проводятся в поселении, в том числе, для организации комфортной пешеходной среды и среды для общения, насыщения востребованных жителями общественных территорий элементами озеленения, создания на территории озелененных территорий центров притяжения, благоустроенной сети пешеходных, велосипедных и вело-пешеходных дорожек.

9.7. Визуально-композиционные и функциональные связи участков озелененных территорий между собой и с застройкой населенного пункта допускается обеспечивать с помощью объемно-пространственной структуры различных типов зеленых насаждений.

9.8. В условиях высокого уровня загрязнения воздуха допускается формировать многорядные древесно-кустарниковые посадки: при хорошем режиме проветривания - закрытого типа (смыкание крон), при плохом режиме проветривания - открытого, фильтрующего типа (несмыкание крон).

9.9. В шаговой доступности от многоквартирных домов допускается организовать озелененные территории, предназначенные для прогулок жителей квартала, микрорайона, занятий физкультурой и спортом, общения, прогулок и игр с детьми на свежем воздухе, комфортного отдыха старшего поколения.

9.10. При организации озеленения следует сохранять существующие ландшафты.

Для озеленения допускается использовать преимущественно многолетние виды и сорта растений, произрастающие на территории поселения и не нуждающиеся в специальном укрытии в зимний период.

При озеленении территорий дошкольных образовательных организаций и общеобразовательных организаций запрещается использовать растения с ядовитыми плодами, а также с колючками и шипами.

Глава 10. Охрана и содержание зелёных насаждений

10.1. Удаление (снос) зелёных насаждений на территории поселения осуществляется физическими и юридическими лицами при условии получения ими разрешения на право вырубki зелёных насаждений на являющихся территориями общего пользования землях или земельных участках, находящихся в государственной или муниципальной собственности, в случае строительства, реконструкции объектов, не

являющихся объектами капитального строительства, а также в случае осуществления работ по благоустройству территории, в том числе в целях:

- 1) обеспечения санитарно-эпидемиологических требований к освещённости и инсоляции жилых и иных помещений, зданий;
- 2) организации парковок (парковочных мест);
- 3) предотвращения угрозы разрушения корневой системой деревьев и кустарников фундаментов зданий, строений, сооружений, асфальтового покрытия тротуаров и проезжей части.

Не требуется получение разрешения на право вырубki зелёных насаждений в случаях:

- 1) строительства, реконструкции, ремонта объектов капитального строительства;
- 2) размещения, реконструкции, ремонта объектов, не являющихся объектами капитального строительства, для размещения которых требуется заключение соглашения о установлении сервитута (публичного сервитута) либо получение разрешения на использование земельного участка без его предоставления и установления сервитута;
- 3) осуществления работ по благоустройству территории, когда проведение таких работ требует получение разрешения на использование земельного участка без его предоставления и установления сервитута;
- 4) необходимости совершения действий, направленных на предотвращение и ликвидацию последствий аварий, стихийных бедствий, иных чрезвычайных ситуаций, и (или) проведения неотложных работ, связанных с обеспечением нормального функционирования объектов жизнедеятельности населения в соответствии с законодательством Российской Федерации.

Под удалением зелёных насаждений понимаются снос деревьев и кустарников, их рубка, выкапывание или повреждение, влекущие прекращение роста деревьев и кустарников, гибель или утрату.

Органом местного самоуправления, уполномоченным на предоставление разрешения на право вырубki зелёных насаждений, является Администрация поселения.

10.2. Процедура предоставления разрешения на право вырубki зелёных насаждений осуществляется до удаления зелёных насаждений.

10.3. Физическое и юридическое лицо, заинтересованное в удалении зелёных насаждений (далее в настоящей главе – заявитель), самостоятельно или через уполномоченного им представителя направляет в Администрацию поселения заявление по форме, предусмотренной приложением № 7 к настоящим Правилам, с приложением следующих документов:

а) документ, удостоверяющий личность заявителя, являющегося физическим лицом, либо личность представителя физического или юридического лица, в случае личного обращения в уполномоченный орган, МФЦ. В случае направления заявления посредством Единого портала сведения из документа, удостоверяющего личность заявителя (представителя) формируются при подтверждении учетной записи в ЕСИА из состава соответствующих данных указанной учетной записи и могут быть проверены путем направления запроса с использованием СМЭВ (с момента подготовки соответствующих сервисов);

б) документ, подтверждающий полномочия представителя действовать от имени заявителя (в случае обращения представителя). При обращении посредством Единого портала указанный документ, выданный организацией, удостоверяется усиленной квалифицированной электронной подписью правомочного должностного лица организации, а документ, выданный физическим лицом, - усиленной квалифицированной электронной подписью нотариуса с приложением файла открепленной усиленной квалифицированной электронной подписи в формате sig;

в) дендроплан или схема с описанием места положения дерева (с указанием ближайшего адресного ориентира, а также информации об основаниях для его вырубki);

г) документ с указанием кадастрового номера земельного участка (при наличии) адреса (месторасположения) земельного участка, вида проведения работ, с указанием характеристик зеленых насаждений (породы, высоты, диаметра, и т.д.), подлежащих вырубке (перечетная ведомость зеленых насаждений);

д) заключение специализированной организации о нарушении естественного освещения в жилом или нежилом помещении (в случае отсутствия предписания надзорных органов);

е) заключение специализированной организации о нарушении строительных, санитарных и иных норм и правил, вызванных произрастанием зеленых насаждений (при выявлении нарушения строительных, санитарных и иных норм и правил, вызванных произрастанием зеленых насаждений).

10.4. Предусмотренные пунктом 10.3 настоящих Правил заявление и документы могут быть представлены в Администрацию поселения:

1) в электронной форме посредством Единого портала. В случае представления заявления и прилагаемых к нему документов указанным способом заявитель (представитель), прошедшие процедуры регистрации, идентификации и аутентификации с использованием ЕСИА, или иных государственных информационных систем, если такие государственные информационные системы в установленном Правительством Российской Федерации порядке обеспечивают взаимодействие с ЕСИА, при условии совпадения сведений о физическом лице в указанных информационных системах, заполняют форму указанного заявления с использованием интерактивной формы в электронном виде, без необходимости дополнительной подачи заявления в какой-либо иной форме. Заявление направляется заявителем (представителем) вместе с прикрепленными электронными документами. Заявление подписывается заявителем (представителем), уполномоченным на подписание такого Заявления, усиленной квалифицированной электронной подписью, либо усиленной неквалифицированной электронной подписью, сертификат ключа проверки которой создан и используется в инфраструктуре, обеспечивающей информационно-технологическое взаимодействие информационных систем, используемых для предоставления государственных и муниципальных услуг в электронной форме, которая создается и проверяется с использованием средств электронной подписи и средств удостоверяющего центра, имеющих подтверждение соответствия требованиям, установленным федеральным органом исполнительной власти в области обеспечения безопасности в соответствии с частью 5 статьи 8 Федерального закона от 06.04.2011 № 63-ФЗ «Об электронной подписи», а также при наличии у владельца сертификата ключа проверки ключа простой электронной подписи, выданного ему при личном приеме в соответствии с Правилами использования простой электронной подписи при обращении за получением государственных и муниципальных услуг, утвержденными Постановлением Правительства Российской Федерации от 25.01.2013 № 33 «Об использовании простой электронной подписи при оказании государственных и муниципальных услуг», в соответствии с Правилами определения видов электронной подписи, использование которых допускается при обращении за получением государственных и муниципальных услуг, утвержденных Постановлением Правительства Российской Федерации от 25.06.2012 № 634 «О видах электронной подписи, использование которых допускается при обращении за получением государственных и муниципальных услуг»;

2) на бумажном носителе посредством личного обращения в Уполномоченный орган, в том числе через МФЦ в соответствии с соглашением о взаимодействии между МФЦ и Уполномоченным органом, заключенным в соответствии с Постановлением Правительства Российской Федерации от 27.09.2011 № 797 «О взаимодействии между многофункциональными центрами предоставления государственных и муниципальных услуг и федеральными органами исполнительной власти, органами государственных внебюджетных фондов, органами государственной власти субъектов Российской

Федерации, органами местного самоуправления», либо посредством почтового отправления с уведомлением о вручении.

10.5. Решение о предоставлении или об отказе в предоставлении разрешения на право вырубki зелёных насаждений с указанием предусмотренных пунктом 10.8 настоящих Правил оснований для направления указанного отказа принимается уполномоченным органом в течение 17 рабочих дней со дня регистрации уполномоченным органом заявления о выдаче разрешения на право вырубki зелёных насаждений и в течение 3 рабочих дней со дня принятия указанного решения по выбору заявителя выдается на руки или направляется заявителю способом, определённым им в заявлении.

10.6. При рассмотрении документов, предусмотренных пунктом 10.3 настоящих Правил, Администрация поселения при необходимости вправе запросить у органов государственной власти, органов местного самоуправления, подведомственных им организаций:

а) сведения из Единого государственного реестра юридических лиц (при обращении заявителя, являющегося юридическим лицом);

б) сведения из Единого государственного реестра индивидуальных предпринимателей (при обращении заявителя, являющегося индивидуальным предпринимателем);

в) сведения из Единого государственного реестра недвижимости об объекте недвижимости, об основных характеристиках и зарегистрированных правах на объект недвижимости;

г) предписание надзорного органа;

д) разрешение на право проведения земляных работ;

е) схема движения транспорта и пешеходов, в случае обращения за получением разрешения на вырубку зеленых насаждений, проводимой на проезжей части;

ж) схема сетей инженерно-технического обеспечения;

з) документ (информация, содержащаяся в нём), свидетельствующий об уплате компенсационной стоимости, за исключением случаев, когда согласно пункту 10.7 настоящих Правил уплата компенсационной стоимости не требуется.

10.7. Для удаления зелёных насаждений физические и юридические лица, планирующие такое удаление, обязаны перечислить в местный бюджет определяемую в соответствии с муниципальным правовым актом уполномоченного органа сумму компенсационной стоимости соответствующих зелёных насаждений, если иное не предусмотрено настоящим пунктом.

Перечисление суммы компенсационной стоимости планируемых к удалению зелёных насаждений не требуется в случаях:

1) обеспечения санитарно-эпидемиологических требований к освещенности и инсоляции жилых и иных помещений, зданий в соответствии с предписанием надзорного органа;

2) удаления аварийных, больных деревьев и кустарников;

3) пересадки деревьев и кустарников;

4) проведения работ по ремонту и реконструкции в охранной зоне сетей инженерно-технического обеспечения (в том числе сооружений и устройств, обеспечивающих их эксплуатацию), не связанных с расширением существующих сетей, а также работ по содержанию автомобильных дорог и сетей инженерно-технического обеспечения в их охранных зонах;

5) при работах, финансируемых за счет средств консолидированного бюджета Российской Федерации.

10.8. Основаниями для направления Администрацией поселения заявителю отказа в предоставлении разрешения на право вырубki зелёных насаждений являются:

- 1) наличие противоречивых сведений в заявлении и приложенных к нему документах;
- 2) несоответствие информации, которая содержится в документах и сведениях, представленных заявителем, данным, полученным в результате межведомственного электронного взаимодействия;
- 3) выявлена возможность сохранения зеленых насаждений;
- 4) несоответствие документов, представляемых заявителем, по форме или содержанию требованиям законодательства Российской Федерации;
- 5) запрос подан неуполномоченным лицом;
- 6) неоплата компенсационной стоимости в случае, когда ее оплата требуется в соответствии с пунктом 10.7 настоящих Правил.

Отказ в предоставлении разрешения на право вырубki зелёных насаждений по основаниям, не предусмотренным настоящим пунктом, не допускается.

Отказ в предоставлении разрешения на право вырубki зелёных насаждений не препятствует повторному обращению заявителя в уполномоченный орган.

10.9. Удаление (снос) зелёных насаждений осуществляется в срок, установленный в разрешении на право вырубki зелёных насаждений.

10.10. Содержание озеленённых территорий поселения может осуществляться путем привлечения специализированных организаций, а также жителей поселения, в том числе добровольцев (волонтёров), и других заинтересованных лиц.

10.11. В рамках мероприятий по содержанию озеленённых территорий допускается:

- своевременно осуществлять проведение всех необходимых агротехнических мероприятий (полив, рыхление, обрезка, сушка, борьба с вредителями и болезнями растений, скашивание травы);
- осуществлять обрезку и вырубку сухостоя и аварийных деревьев при условии соблюдения требований настоящих Правил, вырезку сухих и поломанных сучьев и вырезку веток, ограничивающих видимость технических средств регулирования дорожного движения;
- принимать меры в случаях массового появления вредителей и болезней, производить замазку ран и дупел на деревьях;
- производить комплексный уход за газонами, систематический покос газонов и иной травянистой растительности;
- проводить своевременный ремонт ограждений зелёных насаждений.

10.12. Луговые газоны в парках и лесопарках, созданные на базе естественной луговой высокотравной многовидовой растительности, допускается оставлять в виде цветущего разнотравья, вдоль объектов пешеходных коммуникаций и по периметру площадок следует производить покос травы.

10.13. На газонах парков и лесопарков, в массивах и группах, удалённых от дорог, допускается не сгребать опавшую листву во избежание выноса органики и обеднения почв. Сжигание травы и опавшей листвы запрещено.

10.14. Подсев газонных трав на газонах производится по мере необходимости. Допускается использовать устойчивые к вытаптыванию сорта трав. Полив газонов и цветников следует производить в утреннее или вечернее время по мере необходимости.

10.15. Погибшие и потерявшие декоративный вид цветы в цветниках и вазонах необходимо удалять сразу с одновременной посадкой новых растений либо иным декоративным оформлением

Глава 11. Восстановление зелёных насаждений

11.1. Компенсационное озеленение производится с учётом следующих требований:

- 1) количество восстанавливаемых зелёных насаждений должно быть не менее вырубленных без сокращения площади озеленённой территории;
- 2) видовой состав и конструкция восстанавливаемых зелёных насаждений по экологическим и эстетическим характеристикам подлежат улучшению;

3) восстановление производится в пределах территории, где была произведена вырубка, с высадкой деревьев.

11.2. Компенсационное озеленение производится за счёт средств физических или юридических лиц, в интересах которых была произведена вырубка.

Компенсационное озеленение по фактам незаконных вырубки, уничтожения (при невозможности установления виновного лица), естественной гибели зелёных насаждений производится за счёт средств бюджета поселения.

11.3. Расчёт компенсационной стоимости производится уполномоченным органом при оформлении разрешения на право вырубки зелёных насаждений по результатам проведенного обследования зелёных насаждений, составления соответствующего акта в порядке, определённом муниципальным правовым актом уполномоченного органа.

11.4. Компенсационное озеленение производится в границах поселения в вегетационный период, подходящий для посадки (посева) зелёных насаждений в открытый грунт, в течение двух лет с момента повреждения или уничтожения зелёных насаждений.

Глава 12. Мероприятия по выявлению карантинных, ядовитых и сорных растений, борьбе с ними, локализации, ликвидации их очагов

12.1. Мероприятия по выявлению карантинных и ядовитых растений, борьбе с ними, локализации, ликвидации их очагов осуществляются:

- физическими, юридическими лицами, индивидуальными предпринимателями на земельных участках, находящихся в их собственности, аренде, либо на ином праве, осуществляющими владение, пользование, а также на территориях, прилегающих к указанным участкам;

- собственниками помещений в многоквартирном доме (за исключением собственников и (или) иных законных владельцев помещений в многоквартирных домах, земельные участки под которыми не образованы или образованы по границам таких домов) либо лицом, ими уполномоченным, на прилегающих к многоквартирным домам территориях;

- уполномоченным органом на озеленённых территориях общего пользования, в границах дорог общего пользования местного значения поселения, сведения о которых внесены в реестр муниципального имущества поселения;

- уполномоченным органом на территориях, не указанных в настоящем пункте и не закреплённых для содержания и благоустройства за физическими, юридическими лицами, индивидуальными предпринимателями.

Мероприятия по выявлению сорных растений и борьбе с ними осуществляют лица, указанные в абзацах втором — пятом настоящего пункта, а также собственники и (или) иные законные владельцы зданий, строений, сооружений, нестационарных объектов на прилегающих территориях.

12.2. В целях своевременного выявления карантинных и ядовитых растений лица, указанные в абзацах втором — пятом пункта 12.1 настоящих Правил, собственными силами либо с привлечением третьих лиц (в том числе специализированной организации):

- проводят систематические обследования территорий;

- извещают незамедлительно, в том числе в электронной форме, федеральный орган исполнительной власти, осуществляющий функции по контролю и надзору в области карантина растений, об обнаружении признаков заражения и (или) засорения земельного участка карантинными растениями в порядке, установленном федеральным органом исполнительной власти, осуществляющим функции по выработке государственной политики и нормативно-правовому регулированию в области карантина растений;

- проводят фитосанитарные мероприятия по локализации и ликвидации карантинных и ядовитых растений.

12.3. Лица, указанные в пункте 12.1 настоящих Правил, принимают меры по защите от зарастания сорными растениями и своевременному проведению покоса и мероприятий по удалению сорных растений.

12.4. Лица, указанные в пункте 12.1 настоящих Правил, обязаны проводить мероприятия по удалению борщевика Сосновского.

Мероприятия по удалению борщевика Сосновского должны проводиться до его бутонизации и начала цветения следующими способами:

химическим - опрыскивание очагов произрастания гербицидами и (или) арборицидами;

механическим - скашивание, уборка сухих растений, выкапывание корневой системы;

агротехническим - обработка почвы, посев многолетних трав.

Глава 13. Места (площадки) накопления твердых коммунальных отходов

13.1. Складирование твердых коммунальных отходов осуществляется потребителями в местах (на площадках) накопления твердых коммунальных отходов, определенных договорами на оказание услуг по обращению с твердыми коммунальными отходами, заключенными с региональным оператором по обращению с твердыми коммунальными отходами на территории Самарской области, в соответствии с территориальной схемой обращения с отходами Самарской области, утверждаемой приказом министерства энергетики и жилищно-коммунального хозяйства Самарской области.

Складирование твердых коммунальных отходов, за исключением крупногабаритных отходов, на территории поселения осуществляется потребителями в местах (на площадках) накопления твердых коммунальных отходов следующими способами:

а) в контейнеры, расположенные на контейнерных площадках;

б) в пакеты или другие емкости, предоставленные региональным оператором по обращению с твердыми коммунальными отходами на территории Самарской области (далее - децентрализованный способ).

Складирование крупногабаритных отходов может осуществляться в местах (на площадках) накопления твердых коммунальных отходов следующими способами:

а) в бункеры, расположенные на контейнерных площадках;

б) на специальных площадках для складирования крупногабаритных отходов (далее – специальные площадки).

13.2. Требования к количеству, объему, материалу контейнеров и бункеров устанавливаются законодательством Российской Федерации в области санитарно-эпидемиологического благополучия населения, а также иными нормативными правовыми актами.

13.3. Складирование твердых коммунальных отходов с использованием децентрализованного способа осуществляется потребителями при отсутствии контейнеров и (или) бункера на соответствующей территории поселения.

Расположение мест накопления твердых коммунальных отходов при децентрализованном способе накопления определяется потребителями по согласованию с региональным оператором по обращению с твердыми коммунальными отходами на территории Самарской области в соответствии с законодательством Российской Федерации в области санитарно-эпидемиологического благополучия населения.

Изменение децентрализованного способа накопления на способ, указанный в абзаце третьем пункта 13.1 настоящих Правил, осуществляется путем создания контейнерных площадок и размещения на них контейнеров и бункеров.

13.4. Контейнерные площадки независимо от видов мусоросборников (контейнеров и бункеров) должны иметь подъездной путь, твердое (асфальтовое, бетонное) покрытие с уклоном для отведения талых и дождевых сточных вод, а также ограждение, обеспечивающее предупреждение распространения отходов за пределы контейнерной площадки.

Специальные площадки должны иметь подъездной путь, твердое (асфальтовое, бетонное) покрытие с уклоном для отведения талых и дождевых сточных вод, а также ограждение с трех сторон высотой не менее 1 метра.

Запрещается устраивать ограждение контейнерной площадки из сварной сетки, сетки-рабицы, решеток из прута и прутка, арматуры, бетонных и железобетонных изделий, дерева, ткани, картона, бумаги, пластиковых изделий, шифера, поддонов, иных подобных изделий и материалов.

Внешние поверхности покрытия контейнерной площадки, элементов сопряжения покрытий, контейнеров, бункеров, ограждения контейнерной площадки необходимо поддерживать чистыми, без визуально воспринимаемых деформаций.

Контейнерную площадку разрешается освещать в вечерне-ночное время с использованием установок наружного освещения.

13.5. Расстояние от контейнерных и (или) специальных площадок до многоквартирных жилых домов, индивидуальных жилых домов, детских игровых и спортивных площадок, зданий и игровых, прогулочных и спортивных площадок организаций воспитания и обучения, отдыха и оздоровления детей и молодежи должно быть не менее 20 метров, но не более 100 метров; до территорий медицинских организаций - не менее 15 метров.

Допускается уменьшение не более чем на 25% указанных в настоящем пункте расстояний на основании результатов оценки заявки на создание места (площадки) накопления твердых коммунальных отходов на предмет ее соответствия санитарно-эпидемиологическим требованиям, изложенным в приложении № 1 к санитарным правилам и нормам СанПиН 2.1.3684-21 «Санитарно-эпидемиологические требования к содержанию территорий городских и сельских поселений, к водным объектам, питьевой воде и питьевому водоснабжению, атмосферному воздуху, почвам, жилым помещениям, эксплуатации производственных, общественных помещений, организации и проведению санитарно-противоэпидемических (профилактических) мероприятий», утвержденным Постановлением Главного государственного санитарного врача Российской Федерации от 28.01.2021

№ 3.

В случае раздельного накопления отходов расстояние от контейнерных и (или) специальных площадок до многоквартирных жилых домов, индивидуальных жилых домов, детских игровых и спортивных площадок, зданий и игровых, прогулочных и спортивных площадок организаций воспитания и обучения, отдыха и оздоровления детей и молодежи должно быть не менее 8 метров, но не более 100 метров; до территорий медицинских организаций - не менее 15 метров.

13.6. Владелец контейнерной и (или) специальной площадки обеспечивает проведение уборки, дезинсекции и дератизации контейнерной и (или) специальной площадки в зависимости от температуры наружного воздуха, количества контейнеров на площадке, расстояния до нормируемых объектов в соответствии с приложением № 1 к санитарным правилам и нормам СанПиН 2.1.3684-21 «Санитарно-эпидемиологические требования к содержанию территорий городских и сельских поселений, к водным объектам, питьевой воде и питьевому водоснабжению, атмосферному воздуху, почвам, жилым помещениям, эксплуатации производственных, общественных помещений, организации и проведению санитарно-противоэпидемических (профилактических) мероприятий», утвержденным Постановлением Главного государственного санитарного

Не допускается промывка контейнеров и (или) бункеров на контейнерных площадках.

При накоплении твердых коммунальных отходов, в том числе при раздельном сборе отходов, владельцем контейнерной и (или) специальной площадки должна быть исключена возможность попадания отходов из мусоросборников на контейнерную площадку.

Контейнерная площадка и (или) специальная площадка после погрузки твердых коммунальных отходов (крупногабаритных отходов) в мусоровоз в случае их загрязнения при погрузке должны быть очищены от отходов владельцем контейнерной и (или) специальной площадки.

13.7. Контейнерные площадки оборудуются навесами над мусоросборниками (за исключением бункеров) в соответствии с приложением № 1 к санитарным правилам и нормам СанПиН 2.1.3684-21 «Санитарно-эпидемиологические требования к содержанию территорий городских и сельских поселений, к водным объектам, питьевой воде и питьевому водоснабжению, атмосферному воздуху, почвам, жилым помещениям, эксплуатации производственных, общественных помещений, организации и проведению санитарно-противоэпидемических (профилактических) мероприятий», утвержденным Постановлением Главного государственного санитарного врача Российской Федерации от 28.01.2021 № 3.

Крыши контейнерных площадок не допускается устраивать из бетонных и железобетонных изделий, дерева, ткани, шифера, мягкой кровли, черепицы, поддонов, иных подобных изделий и материалов.

13.8. Лицо, ответственное за содержание мест (площадок) накопления твердых коммунальных отходов, обеспечивает размещение в таких местах (на площадках) информации об объектах, для которых они предназначены, сведения о сроках удаления отходов, наименование организации, выполняющей данную работу, контакты лица, ответственного за качественную и своевременную работу по содержанию места (площадки) и своевременное удаление отходов, а также информацию, предостерегающую владельцев транспортных средств о недопустимости размещения транспортных средств, препятствующих деятельности специализированной организации по сбору и вывозу (транспортировке) с помощью транспортных средств твердых коммунальных отходов из мест, предназначенных для их накопления (временного складирования) в контейнерах или на специально отведенных площадках.

13.9. Накопление отработанных ртутьсодержащих ламп производится отдельно от других видов отходов в соответствии Постановлением Правительства Российской Федерации от 28.12.2020 № 2314 «Об утверждении Правил обращения с отходами производства и потребления в части осветительных устройств, электрических ламп, ненадлежащие сбор, накопление, использование, обезвреживание, транспортирование и размещение которых может повлечь причинение вреда жизни, здоровью граждан, вреда животным, растениям и окружающей среде».

Глава 14. Праздничное оформление территории поселения

14.1. Праздничное и (или) тематическое оформление территории поселения осуществляется на период проведения государственных, региональных и муниципальных праздников и мероприятий, связанных со знаменательными событиями (далее - праздничное оформление).

14.2. В перечень объектов праздничного оформления могут включаться:

- а) площади, улицы, бульвары, мостовые сооружения, магистрали;
- б) места массовых гуляний, парки, скверы, набережные;
- в) фасады зданий;
- г) фасады и витрины объектов потребительского рынка и услуг, промышленных

предприятий, банков, автозаправочных станций, организаций различных форм собственности, в том числе учреждений образования, культуры, здравоохранения, физической культуры и спорта, иных зданий и прилегающие к ним территории;

д) наземный общественный пассажирский транспорт, территории и фасады зданий, строений и сооружений транспортной инфраструктуры.

14.3. К элементам праздничного оформления относятся:

а) текстильные или нетканые изделия, в том числе с нанесенными на их поверхности графическими изображениями;

б) объемно-декоративные сооружения, имеющие несущую конструкцию и внешнее оформление, соответствующее тематике мероприятия;

в) мультимедийное и проекционное оборудование, предназначенное для трансляции текстовой, звуковой, графической и видеоинформации;

г) праздничное освещение (иллюминация) улиц, площадей, фасадов зданий и сооружений, в том числе:

праздничная подсветка фасадов зданий;

иллюминационные гирлянды и кронштейны;

художественно-декоративное оформление на тросовых конструкциях, расположенных между зданиями или опорами наружного городского освещения и контактной сети;

подсветка зеленых насаждений;

праздничное и тематическое оформление пассажирского транспорта;

государственные и муниципальные флаги, государственная и муниципальная символика;

декоративные флаги, флажки, стяги;

информационные и тематические материалы на рекламных конструкциях;

иные элементы праздничного оформления, в том числе экспериментальные, инновационные элементы с применением новых материалов, оборудования и технологий.

14.4. Для праздничного оформления поселения допускается выбирать элементы праздничного и (или) тематического оформления, соответствующие всем требованиям качества и безопасности, нормам и правилам, установленным в нормативной документации для соответствующего вида элемента.

14.5. При проектировании и установке элементов праздничного и (или) тематического оформления необходимо обеспечивать сохранение средств регулирования дорожного движения, без ухудшения их видимости для всех участников дорожного движения.

14.6. При проектировании элементов праздничного и (или) тематического оформления необходимо предусматривать меры по их безопасной утилизации по окончании эксплуатации, с исключением причинения вреда жизни или здоровью граждан, имуществу физических или юридических лиц, государственному или муниципальному имуществу.

14.7. Концепция праздничного оформления определяется планом мероприятий и схемой размещения объектов и элементов праздничного оформления, утверждаемыми уполномоченным органом.

14.8. Праздничное оформление осуществляется собственниками и (или) иными законными владельцами объектов праздничного оформления в рамках концепции праздничного оформления территории поселения за счет собственных средств либо в соответствии с муниципальными контрактами, заключенными в пределах средств, предусмотренных на эти цели в бюджете поселения, в порядке, предусмотренном Федеральным законом от 05.04.2013 № 44-ФЗ «О контрактной системе в сфере закупок товаров, работ, услуг для обеспечения государственных и муниципальных нужд».

При проведении праздничных и иных массовых мероприятий их организаторы обязаны обеспечить уборку места проведения мероприятия и прилегающих к нему территорий, а также восстановить поврежденные элементы благоустройства.

Глава 14.1. Выпас и прогон сельскохозяйственных животных

14.1.1. Сельскохозяйственные животные могут быть организованы их собственниками в стада для выпаса под контролем собственника или совершеннолетнего лица, заключившего с собственниками или уполномоченными собственниками лицами коллективные или индивидуальные договоры на оказание услуг по выпасу сельскохозяйственных животных (далее - пастух).

Сельскохозяйственные животные, принадлежащие сельскохозяйственным товаропроизводителям - юридическим лицам, включая крестьянские (фермерские) хозяйства, крестьянским (фермерским) хозяйствам, прошедшим государственную регистрацию в качестве индивидуальных предпринимателей, гражданам, ведущим личное подсобное хозяйство, подлежат выпасу стадами на земельных участках, предоставленным им в установленном законом порядке для ведения, предназначенного для этого вида деятельности.

14.1.2. В случае невозможности организации выпаса сельскохозяйственных животных в стаде под контролем пастуха либо выпаса единичных сельскохозяйственных животных под контролем пастуха собственники сельскохозяйственных животных обязаны самостоятельно осуществлять выпас либо обеспечивать содержание сельскохозяйственных животных в приспособленных для этого помещениях во дворах (личных подворьях) без выгона на пастбище.

Выпас сельскохозяйственных животных без выгона на пастбище также может осуществляться на земельном участке, принадлежащем собственнику сельскохозяйственных животных на праве собственности, на основании иных вещных прав, иных прав, и в соответствии с целями его использования.

14.1.3. Во всех случаях, предусмотренных пунктами 14.1.1 и 14.1.2 настоящих Правил, выпас сельскохозяйственных животных осуществляется в установленном настоящими Правилами порядке на огороженных территориях либо на неогороженных территориях (пастбищах), отведенных для этих целей, на привязи или под надзором собственников сельскохозяйственных животных или пастуха.

14.1.4. В случае выпаса без выгона на пастбище прогон сельскохозяйственных животных до земельного участка осуществляется собственниками либо иными лицами, определенными собственниками в установленном законом порядке, на поводе с учетом требований к маршруту и времени прогона, установленных настоящими Правилами.

14.1.5. Прогон сельскохозяйственных животных от мест их постоянного нахождения до места сбора в стада и обратно осуществляется на поводе собственниками либо иными лицами, определенными собственниками в установленном законом порядке, в соответствии с временем и маршрутами прогона сельскохозяйственных животных.

Прогон сельскохозяйственных животных от места сбора в стада до мест выпаса и обратно осуществляется пастухами в соответствии с временем и маршрутами прогона сельскохозяйственных животных.

14.1.6. Даты начала и окончания выпаса в поселении, маршруты и время прогона и выпаса сельскохозяйственных животных по территории поселения определяются постановлением Администрации поселения.

Не допускается устанавливать маршруты прогона сельскохозяйственных животных через территории производственных зон, зон инженерной и транспортной инфраструктур, зон сельскохозяйственного использования (за исключением земельных участков, используемых для выпаса сельскохозяйственных животных), зон рекреационного назначения.

Время прогона и выпаса сельскохозяйственных животных по территории поселения должно быть определено не ранее 6.00 и не позднее 21.00 по местному времени в

рабочие дни и не ранее 7.00 и не позднее 20.00 по местному времени в выходные и праздничные дни.

Для обсуждения и согласования дат начала и окончания выпаса в поселении, маршрутов и времени прогона и выпаса сельскохозяйственных животных по территории поселения, а также для внесения изменений в ранее установленные постановлением Администрации поселения даты начала и окончания выпаса, маршруты и время прогона и выпаса сельскохозяйственных животных по территории поселения могут проводиться собрания граждан в порядке, определенном законодательством Российской Федерации и муниципальными правовыми актами поселения.

По вопросам, указанным в абзаце четвертом настоящего пункта, граждане также вправе направлять обращения в Администрацию поселения в соответствии с Федеральным законом от 02.05.2006 № 59-ФЗ «О порядке рассмотрения обращений граждан Российской Федерации».

Выпас и прогон сельскохозяйственных животных производится с установлением публичного сервитута либо без установления такового.

14.1.7. Пастух обязан своевременно, без опозданий и задержек, собрать сельскохозяйственных животных в определенное время в месте сбора, произвести прогон по установленному маршруту к месту выпаса, осуществить выпас и по установленному маршруту пригнать стадо обратно к месту сбора в определенное время.

Пастух обязан следить и не допускать, чтобы сельскохозяйственные животные отбились от стада во время прогона, выпаса.

14.1.8. При осуществлении выпаса сельскохозяйственных животных допускается:

- 1) свободный выпас сельскохозяйственных животных на огороженной территории;
- 2) выпас сельскохозяйственных животных на неогороженных территориях (пастбищах) под надзором собственника или пастуха.

Выпас лошадей допускается лишь в их стреноженном состоянии.

14.1.9. При осуществлении выпаса и прогона сельскохозяйственных животных запрещается:

- безнадзорное пребывание сельскохозяйственных животных вне специально отведенных для выпаса и прогона мест;
- передвижение сельскохозяйственных животных до мест сбора в стада и обратно, а также от мест сбора в стада до мест выпаса и обратно без сопровождения;
- выпас сельскохозяйственных животных на неогороженных территориях (пастбищах) без надзора;
- прогон и выпас сельскохозяйственных животных под надзором лица, находящегося в состоянии алкогольного, наркотического или иного токсического опьянения;
- выпас сельскохозяйственных животных на территориях общего пользования поселения, кладбищах, газонах, иной озеленённой или рекреационной территории, на землях, на которых расположены леса, в местах массового отдыха и купания людей. В местах массового отдыха и купания людей землепользователем, балансодержателем, арендатором водного объекта обязаны быть установлены информационные знаки с указанием о запрете водопоя, прогона, выпаса сельскохозяйственных животных;
- выпас сельскохозяйственных животных в границах полосы отвода автомобильной дороги;
- оставлять на автомобильной дороге сельскохозяйственных животных без надзора;
- прогон сельскохозяйственных животных через железнодорожные пути и автомобильные дороги вне специально отведенных мест, а также в темное время суток и в условиях недостаточной видимости (кроме скотопрогонов на разных уровнях);
- вести сельскохозяйственных животных по автомобильной дороге с асфальто- и цементобетонным покрытием при наличии иных путей;
- выпас сельскохозяйственных животных и организация для них летних лагерей, ванн в границах прибрежных защитных полос;

- водопой сельскохозяйственных животных на территории первого пояса зоны санитарной охраны поверхностного источника водоснабжения, а также расположение стойбищ и выпас скота в пределах второго пояса зоны санитарной охраны поверхностных источников водоснабжения.

Раздел III. Заключительные положения (утратил силу)

Приложение 1
к Правилам благоустройства
территории сельского поселения Абашево
муниципального района Хворостянский Самарской области,
утвержденным решением Собрании представителей
сельского поселения Абашево
муниципального района Хворостянский Самарской области
от 20.09.2023 № 101 (в редакции от «___» ___ 2025 № ___)

СОГЛАШЕНИЕ О ЗАКРЕПЛЕНИИ ПРИЛЕГАЮЩЕЙ ТЕРРИТОРИИ В УСТАНОВЛЕННЫХ ГРАНИЦАХ

«___» _____ 2020

г.
наименование населенного пункта

Администрация сельского поселения Абашево муниципального района Хворостянский Самарской области в лице Главы сельского поселения Абашево муниципального района Хворостянский Самарской области _____, действующего на основании [Устава](#) сельского поселения Абашево муниципального района Хворостянский Самарской области, именуемая в дальнейшем — Администрация, с одной стороны, и _____ в лице _____, действующего на основании _____, именуемое в дальнейшем — Гражданин или Организация (в зависимости от статуса здесь и далее по тексту необходимое условное обозначение следует подчеркнуть), с другой стороны, заключили настоящее соглашение о нижеследующем:

1. Предмет соглашения

Администрация обязуется закрепить за Гражданином или Организацией территорию площадью _____, прилегающую к зданию, строению, сооружению, земельному участку (необходимый вид объекта следует подчеркнуть), расположенному по адресу: _____, ул. _____, _____, принадлежащему Гражданину или Организации на праве _____ согласно карты-схемы, являющейся неотъемлемой частью настоящего соглашения, а Гражданин или Организация обязуется осуществлять содержание, благоустройство и санитарное обслуживание указанной территории в соответствии с условиями настоящего соглашения и Правилами благоустройства территории сельского поселения Абашево муниципального района Хворостянский Самарской области, утвержденными решением Собрании представителей

сельского поселения Абашево муниципального района Хворостянский Самарской области от «____» _____ 2020 года № _____ (далее — Правила).

2. Обязанности сторон

2.1. Администрация в пределах своей компетенции имеет право осуществлять контроль за содержанием и использованием прилегающей территории в соответствии с законодательством Российской Федерации, санитарными нормами и правилами, а также Правилами.

2.2. Администрация обязуется содействовать Гражданину или Организации по вопросам надлежащего содержания прилегающей территории в соответствии с требованиями Правил.

2.3. Гражданин или Организация вправе:

2.3.1. Осуществлять содержание и уборку прилегающей территории любыми не запрещенными законодательством и Правилами способами и в любых формах.

2.3.2. Ходатайствовать перед Администрацией об изменении условий соглашения или его досрочном расторжении в случае прекращения прав на здание, строение, сооружение, земельный участок (*необходимый вид объекта следует подчеркнуть*), к которому прилегает закрепленная территория.

2.4. Гражданин или Организация обязуется:

2.4.1. Осуществлять содержание и благоустройство закрепленной прилегающей территории в соответствии с Правилами.

2.4.2. Самостоятельно или посредством привлечения специализированных организаций за счет собственных средств:

2.4.2.1. очищать прилегающие территории от мусора и иных отходов производства и потребления, опавшей листвы, сухой травянистой растительности, сорной растительности, коры деревьев, порубочных остатков деревьев и кустарников;

2.4.2.2. очищать прилегающие территории, за исключением цветников и газонов, от снега и наледи для обеспечения свободного и безопасного прохода граждан;

2.4.2.3. обрабатывать прилегающие территории противогололедными реагентами;

2.4.2.4. осуществлять покос травы и обрезку поросли. Высота травы не должна превышать 15 сантиметров от поверхности земли;

2.4.2.5. устанавливать, ремонтировать, окрашивать урны, а также очищать урны по мере их заполнения. Удаление отходов из урн должно производиться не реже 1 раза в день.

2.4.3. Соблюдать технику безопасности производства работ по благоустройству прилегающей территории, обеспечить безопасность работ для окружающей природной среды, не допускать свалок мусора на прилегающей территории.

2.4.4. Представить в Администрацию документ, удостоверяющий прекращение права Гражданина или Организации на земельный участок (объект благоустройства), в срок не более 5 календарных дней с момента прекращения права.

2.4.5. Прочие условия _____.

3. Рассмотрение споров

3.1. Споры, возникающие в рамках настоящего соглашения, разрешаются по взаимному согласию сторон в порядке, установленном законодательством Российской Федерации.

3.2. При разногласии споры разрешаются в судебном порядке в соответствии с законодательством Российской Федерации.

4. Срок действия соглашения

Настоящее соглашение вступает в силу со дня его подписания и действует до прекращения прав Гражданина или Организации на здание, строение, сооружение, земельный участок (*необходимый вид объекта следует подчеркнуть*).

5. Заключительные положения

5.1. Изменение либо расторжение настоящего соглашения производится по письменному согласию сторон. При недостижении согласия изменение и расторжение соглашения осуществляются в порядке, установленном гражданским законодательством.

5.2. По взаимному соглашению сторон площадь прилегающей территории может быть изменена на основании дополнительного соглашения к настоящему соглашению.

5.3. Настоящее соглашение составлено в 2-х экземплярах, имеющих равную юридическую силу, первый из которых хранится у Гражданина или Организации, второй - в Администрации.

Юридические адреса и контакты сторон

Администрация:

Гражданин или Организация:

Приложение
к соглашению
о закреплении прилегающей территории
в установленных границах

КАРТА-СХЕМА ПРИЛЕГАЮЩЕЙ ТЕРРИТОРИИ

1. Местоположение прилегающей территории (адрес)

2. Сведения о собственнике и (или) ином законном владельце здания, строения, сооружения, земельного участка, а также уполномоченном лице:

3. Расстояние от здания, строения, сооружения, земельного участка или ограждения до границы прилегающей территории: _____ (м)

4. Вид разрешенного использования земельного участка, по отношению к которому устанавливается прилегающая территория:

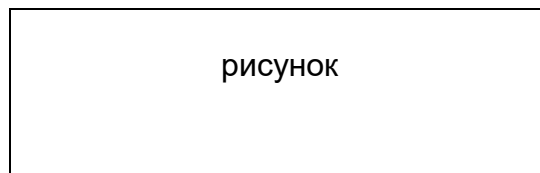
—
(при наличии)

5. Наличие объектов (в том числе благоустройства), расположенных на прилегающей территории, с их описанием

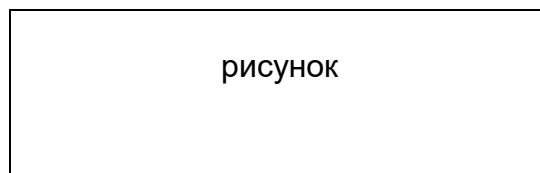
6. Площадь озелененной территории (при ее наличии _____ кв. м), состав озеленения (при наличии - деревья - ____ шт., газон, цветники - _____ кв. м)

Графическое описание:

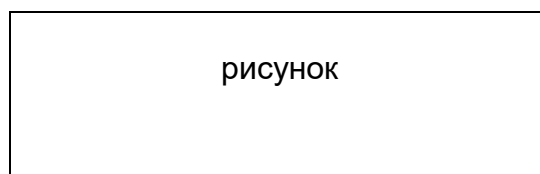
Схематическое изображение границ здания, строения, сооружения, земельного участка:



Схематическое изображение границ территории, прилегающей к зданию, строению, сооружению, земельному участку:



Схематическое изображение, наименование (наименования) элементов благоустройства, попадающих в границы прилегающей территории:



Гражданин или Организация _____
(подпись) (расшифровка подписи)

М.П.
(для юридических лиц и индивидуальных предпринимателей)

Администрация
(наименование должности лица, подписывающего карту-схему)

(подпись) (расшифровка подписи)

М.П.

Приложение

к Правилам благоустройства
территории сельского поселения Абашево
муниципального района Хворостянский Самарской области,
утвержденным решением Собрания представителей
сельского поселения Абашево
муниципального района Хворостянский Самарской области
от 20.09.2023 № 101 (в редакции от «___» ____ 2025 № ___)

Руководителю уполномоченного
органа местного самоуправления

наименование руководителя
и уполномоченного органа

наименование юридического лица
с указанием организационно-
правовой формы,

место нахождения, ИНН - для
юридических лиц,

ФИО, адрес регистрации (места
жительства),

реквизиты документа,
удостоверяющего личность - для
физических лиц

ФИО. реквизиты документа,
подтверждающего

полномочия - для представителей
заявителя

почтовый адрес, адрес
электронной почты,
номер телефона

**Уведомление
о проведении земляных работ**

Настоящим уведомляю о необходимости проведения земляных работ на земельном
участке _____ по _____ адресу:

_____ (наименование населённого пункта, улицы, номер участка, указывается
в том числе кадастровый номер земельного участка, если он имеется)
Необходимость проведения земляных работ обусловлена
аварией _____

_____ (указывается
фактически
произошедшее повреждение (уничтожение) имущества в результате произошедшей
аварии).

Представляю график планируемого проведения земляных работ:

№	Мероприятие	Начальные и конечные даты и время проведения соответствующего мероприятия

Обязуюсь восстановить указанный в настоящем уведомлении земельный участок в
первоначальном виде после завершения земляных работ до _____
(указывается дата завершения исполнения соответствующей обязанности).

Даю согласие на обработку моих персональных данных, указанных в заявлении, в
порядке, установленном [законодательством](#) Российской Федерации о персональных
данных.

(подпись)
подписавшего лица

_____ (фамилия, имя и (при наличии) отчество

_____ наименование должности подписавшего
лица либо

М.П.
лицо
(для

указание на то, что подписавшее

юридических

лиц, при наличии)
доверенности)

является представителем по

«Приложение 3
к Правилам благоустройства
территории сельского поселения Абашево
муниципального района Хворостянский Самарской области,
утвержденным решением Собрания представителей
сельского поселения Абашево
муниципального района Хворостянский Самарской области
от 20.09.2023 № 101 (в редакции от «___» ___ 2025 № ___)

ЗАЯВЛЕНИЕ

**о выдаче разрешения на осуществление земляных работ на территории
муниципального образования**

В Администрацию муниципального
образования
от _____

(наименование организации, фамилия,
имя, отчество физического лица)

Адрес:
Телефон:
ИНН:

Прошу выдать разрешение на осуществление земляных работ на территории муниципального образования

(вид работ)

Место проведения работ: _____

Вид вскрываемого покрытия: _____

Сведения об ответственном за осуществление земляных работ:

Ф.И.О.: _____

Должность: _____

Паспортные данные: Серия _____ № _____
выдан _____

Номер телефона: _____

Номер и дата приказа о назначении ответственного лица: _____

Срок осуществления земляных работ: _____

Полное восстановление дорожного покрытия и объектов благоустройства будет произведено в срок до: _____

Осуществление работ предполагает/не предполагает (нужное подчеркнуть) ограничение движения пешеходов или автотранспорта.

Осуществление работ предполагает/не предполагает (нужное подчеркнуть) вырубку (снос) зеленых насаждений.

Объект в полном объеме обеспечен проектно-сметной документацией, материалами, ограждением, механизмами, рабочей силой и финансированием.

При осуществлении работ гарантируем безопасное и беспрепятственное движение автотранспорта и пешеходов.

Обязуемся восстановить благоустройство на месте проведения работ.

Подтверждаю согласие на обработку персональных данных в соответствии с требованиями Федерального [закона](#) от 27.07.2006 № 152-ФЗ «О персональных данных».

Результат предоставления муниципальной услуги получу (нужное отметить):

☐ лично в Администрации _____;

☐ почтовым отправлением.

Прилагаю: (согласно п. ____ административного регламента¹)

" ____ " _____ 20 ____ г. _____
дата подачи заявления подпись заявителя Ф.И.О. заявителя

«Приложение 4
к Правилам благоустройства
территории сельского поселения Абашево
муниципального района Хворостянский Самарской области,
утвержденным решением Собрания представителей
сельского поселения Абашево
муниципального района Хворостянский Самарской области
от 20.09.2023 № 101 (в редакции от « ____ » ____ 2025 № ____)

ЗАЯВЛЕНИЕ

**о продлении разрешения на осуществление земляных работ на территории
муниципального образования**
*(для юридических лиц, физических лиц, в том числе зарегистрированных в
качестве индивидуальных предпринимателей)*

В Администрацию
муниципального образования

¹ Указывается номер пункта административного регламента, устанавливающего порядок предоставления муниципальной услуги «Предоставление разрешения на осуществление земляных работ», в котором перечислены документы, предоставляемые в уполномоченный орган одновременно с заявлением о выдаче разрешения на осуществление земляных работ.

Далее по тексту заявления перечисляются прилагаемые к нему документы.

от _____

(наименование организации, фамилия, имя, отчество
физического лица)

Адрес:
Телефон:

Прошу продлить разрешение на осуществление земляных работ на территории
муниципального образования от «___» _____ 20___ г. № _____.

Срок осуществления земляных работ:

Срок	(указать срок)	восстановления	нарушенного	благоустройства:
(указать срок)				
Причина	продления	сроков	осуществления	земляных работ и/или восстановления благоустройства:

Подтверждаю согласие на обработку персональных данных в соответствии с
требованиями Федерального [закона](#) от 27.07.2006 № 152-ФЗ «О персональных данных».

Результат предоставления муниципальной услуги получу (нужное отметить):

- ☐ лично в Администрации _____;
- ☐ почтовым отправлением.

Прилагаю:

Оригинал разрешения от "___" _____ 20___ г. № _____.

"___" _____ 20___ г. _____
дата подачи заявления подпись заявителя Ф.И.О. заявителя

Приложение 5
к Правилам благоустройства
территории сельского поселения Абашево
муниципального района Хворостянский Самарской области,
утвержденным решением Собрания представителей
сельского поселения Абашево
муниципального района Хворостянский Самарской области
от 20.09.2023 № 101 (в редакции от «___» ___ 2025 № ___)

ГРАФИК ОСУЩЕСТВЛЕНИЯ ЗЕМЛЯНЫХ РАБОТ

Функциональное назначение объекта:

___Адрес объекта: _____

(адрес проведения земляных работ,

кадастровый номер земельного участка)

п/п	Наименование работ	Дата начала работ (день/месяц/год)	Дата окончания работ (день/месяц/год)

Исполнитель
работ

(должность, подпись, расшифровка подписи)

М.П.
(при наличии)

" __ " _____ 20__ г.

Заказчик
(при наличии)

(должность, подпись, расшифровка подписи)

М.П.
(при наличии)

" __ " _____ 20__ г.

Приложение 6
к Правилам благоустройства
территории сельского поселения Абашево
муниципального района Хворостянский Самарской области,
утвержденным решением Собрания представителей
сельского поселения Абашево
муниципального района Хворостянский Самарской области
от 20.09.2023 № 101 (в редакции от «__» __ 2025 № __)

Акт
завершения земляных работ

« ____ » _____ 20__ г.

№ _____

Заявитель _____

(Ф.И.О. наименование, адрес Заявителя, производящего земляные работы)

По объекту: _____

(наименование объекта, адрес проведения земляных работ)

Восстановление элементов благоустройства, нарушенных в период низких температур наружного воздуха провести до « ____ » _____ 20__ г.

Представитель уполномоченного органа

должность

подпись

(Ф.И.О.)

Заявитель

должность

подпись

(Ф.И.О.)

Работы по восстановлению и озеленению территории после проведения земляных работ выполнены в полном объеме.

семейных расходов выполняются в полном объеме.					
	Элементы благоустройства и озеленения	Ед. изм.	восстановлено/не восстановлено (нужное подчеркнуть)		
			щебень	асфальт	газон/грунт
	Дорожная часть				
	Проезжая часть	кв. м			
	Межквартальные дороги	кв. м			
	Пешеходные дорожки (замощение, плитка)	кв. м			
	Тротуар	кв. м			
	Отмостки	кв. м			
	Камни бортовые	шт.			
	Элементы благоустройства дворовых территорий				
	Детская площадка, спортивная площадка	кв. м			
	Ограждения	п. м			
	Скамьи, беседки, столы, урны	шт.			
	Элементы озеленения				
	Площадки, газоны и цветники с подсыпкой	кв. м			

Работы по восстановлению и озеленению (в том числе малых архитектурных форм), зеленых насаждений после завершения земляных работ выполнены полностью.

Заявитель

должность

подпись

(Ф.И.О.)

Представитель собственника территории

_____	_____	_____
должность	подпись	(Ф.И.О.)

Представитель уполномоченного органа

_____	_____	_____
должность	подпись	(Ф.И.О.)

Приложение 7
к Правилам благоустройства
территории сельского поселения Абашево
муниципального района Хворостянский Самарской области,
утвержденным решением Собрания представителей
сельского поселения Абашево
муниципального района Хворостянский Самарской области
от 20.09.2023 № 101 (в редакции от «___» ____ 2025 № ___)

Администрация

(фамилия, имя, отчество - для граждан и ИП или представителя,

организационно-правовая форма и полное наименование организации - для
юридических лиц)

(документ удостоверяющий личность - для граждан и ИП
или представителя, ОГРН и ИНН – для ИП и юридических лиц)

Заявление о выдаче разрешения на право вырубki зеленых насаждений

Прошу выдать разрешение на право вырубki зеленых
насаждений _____

_____.

Сведения о документах, в соответствии с которыми проводится вырубka зеленых
насаждений:

_____.

Приложение:

_____.

Сведения об электронной подписи	(Ф.И.О., дата)
---------------------------------	----------------

».