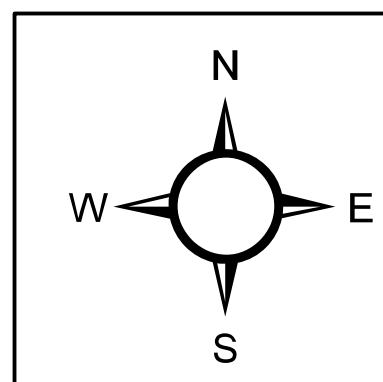
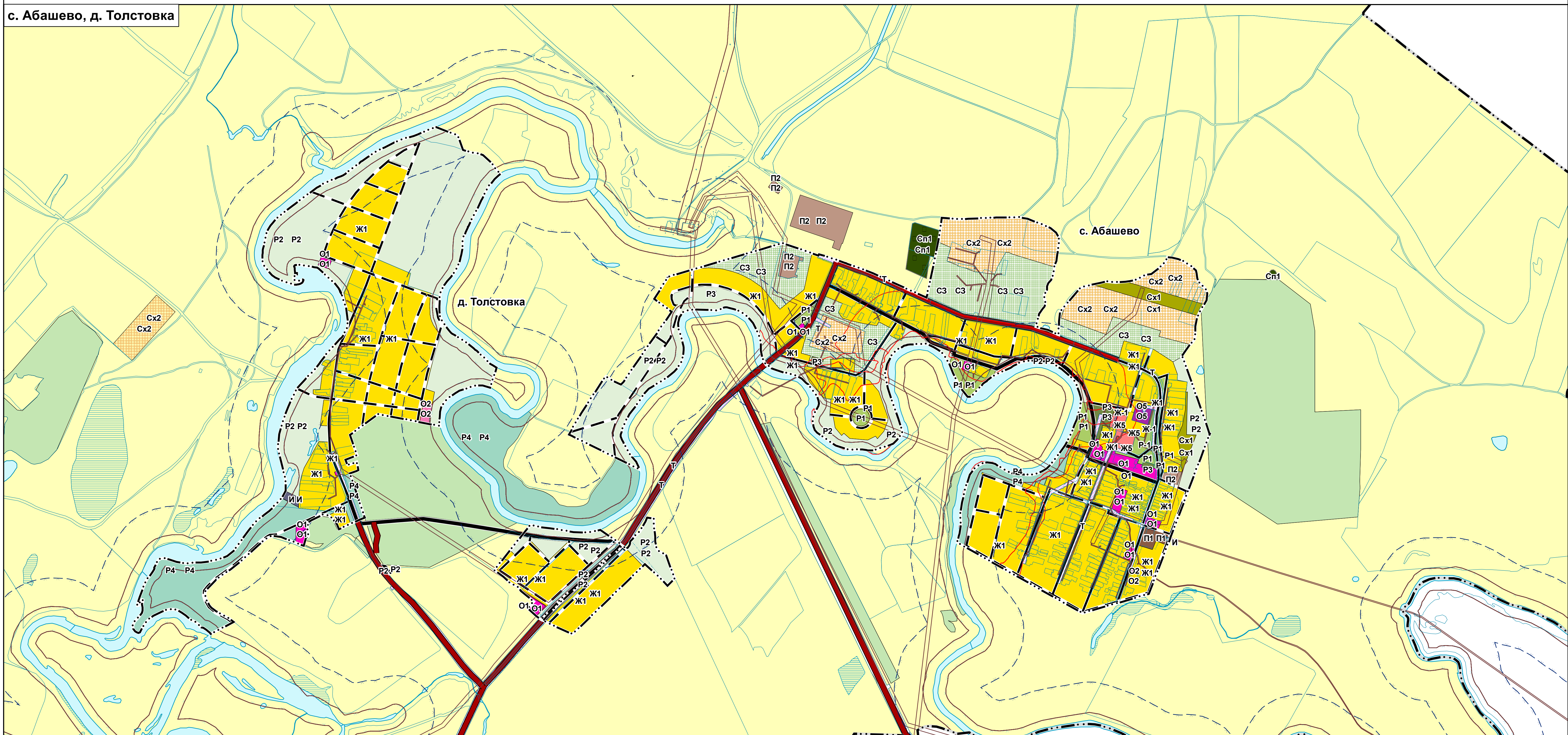


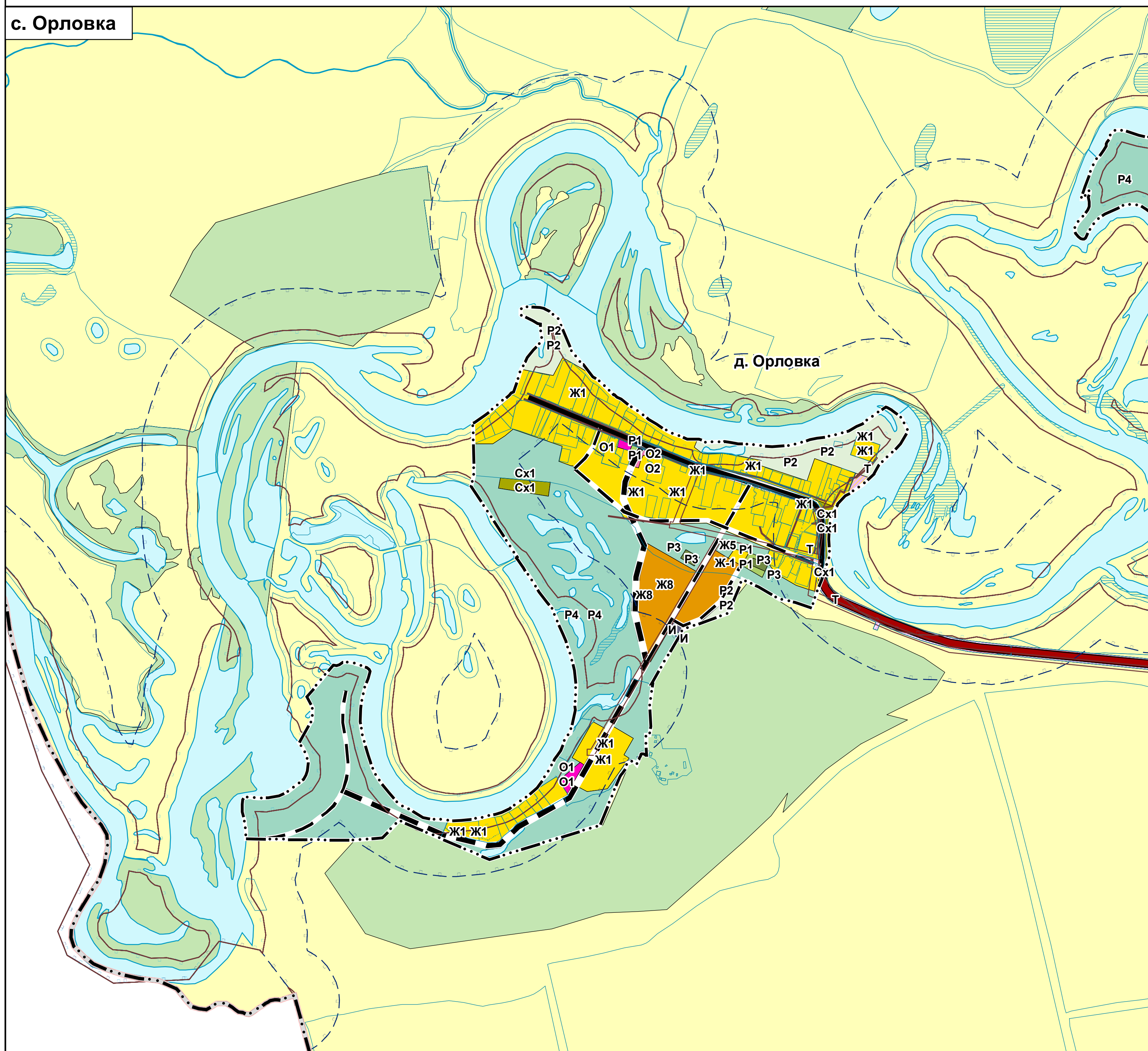
Карта градостроительного зонирования и зон с особыми условиями использования территории населенных пунктов с. Абашево, с. Орловка, д. Толстовка сельского поселения Абашево муниципального района Хворостянский Самарской области



с. Абашево, д. Толстовка



с. Орловка



**Условные обозначения**

**Границы единиц административно-территориального деления Российской Федерации (линия)**

- — — — — Граница сельского поселения
- — — — — Граница населенного пункта
- □ □ □ □ Земельные участки, поставленные на кадастровый учет

**Поверхностные водные объекты**

- □ □ □ □ Водоток (река, ручей, канал)
- □ □ □ □ Болото

**Территориальные зоны**

**Жилые зоны**

- Ж1 Жилая зона застройки индивидуальными жилыми домами
- Ж5 Жилая зона размещения объектов дошкольного и общего образования

**Общественно-деловые зоны**

- О1 Зона делового, общественного, коммерческого назначения
- О2 Зона размещения объектов социального и коммунально-бытового назначения
- О5 Зона размещения культовых объектов

**Зоны рекреационного назначения**

- Р1 Зона скверов, парков, бульваров
- Р2 Зона природного ландшафта
- Р3 Зона отдыха, занятий физической культурой и спортом
- Р4 Зона отдыха и туризма

**Зоны сельскохозяйственного использования**

- Сх1 Зона сельскохозяйственных угодий
- Сх2 Зона, занятая объектами сельскохозяйственного назначения

**Производственные зоны**

- П1 Производственная зона
- П2 Коммунально-складская зона
- С3 Зона санитарно-защитного озеленения

**Зоны инженерной и транспортной инфраструктур**

- Т Зона транспортной инфраструктуры
- И Зона инженерной инфраструктуры

**Зоны специального назначения**

- Сп1 Зона специального назначения, связанная с захоронениями

**Земли по категориям**

- □ □ □ □ Земли лесного фонда
- □ □ □ □ Земли сельскохозяйственного назначения
- — — — — Автомобильные дороги регионального или межмуниципального значения, Существующая

**Улично-дорожная сеть городского населенного пункта**

- — — — — Главная улица, Существующая
- — — — — Улицы в жилой застройке, Планируемая к размещению
- — — — — Улицы в жилой застройке, Существующая

**Зоны с особыми условиями использования территории**

- □ □ □ □ Охранная зона инженерных коммуникаций
- □ □ □ □ Зоны затопления и подтопления
- □ □ □ □ Водоохранные зоны
- □ □ □ □ Прибрежные защитные полосы
- □ □ □ □ Береговые полосы

				Экз. №		
				Шифр: 1617-22.01		
Самарская область, Хворостянский район						
Изм.	Кол.уч.	Лист	№ док.	Подпись	Дата	Выполнение работ по подготовке проекта правил землепользования и застройки сельского поселения
		Начальник МПТ	Волков М.В.			Абашево муниципального района Хворостянский Самарской области
		ГИП	Лукина Л.В.			Самарская область
		Архитектор	Корниенко И.А.			Самарская область
		Н-контроль	Муравьева Л.С.			Самарская область
Карта градостроительного зонирования и зон с особыми условиями использования территории населенных пунктов с. Абашево, с. Орловка, д. Толстовка сельского поселения Абашево муниципального района Хворостянский Самарской области М. 1:10 000						
				Иван. № 17/20883		